


SIGOLSHEIM - LA NECROPOLE

Vallée de
Kaysersberg



3



▲ Laisser derrière soi la cave coopérative et prendre à gauche, la route qui va vers Kientzheim. Après avoir longé le cimetière puis les remparts du village, on arrive à la place du 11^{ème} R.C.A. Prendre à droite, la route qui monte dans le vignoble en direction de Riquewihr . Cette route suit l'un des « sentiers viticoles d'Alsace » qui permet de découvrir les particularités du vignoble alsacien.

Avant d'arriver au col, un panneau présente les travaux de protection de la vigne contre ses ennemis. A cet endroit, prendre


le chemin qui monte à droite en direction d'une petite forêt. Au croisement, obliquer à gauche sur le petit chemin qui monte dans la forêt. Après cette montée assez raide, le chemin dessine une patte d'oie. Continuer la montée à droite sur le petit sentier qui longe la crête et rejoint ensuite un chemin plus large, bordant le vignoble.


Après une brève descente, prendre à gauche un chemin qui monte en direction de la crête le long d'une parcelle de vignes. Une fois sur la crête, emprunter un large chemin à droite qui mène tout droit à la Nécropole. Garder en ligne de mire le drapeau qui en matérialise le sommet. On découvre alors l'une des plus belles vues d'Alsace avec d'un côté le vignoble et les Vosges, et de l'autre la plaine d'Alsace et la

Forêt Noire. Lorsque les conditions météorologiques sont favorables, on peut même apercevoir les Alpes suisses.

Rejoindre ensuite le parking situé en contrebas, puis emprunter la route qui ramène à Sigolsheim.

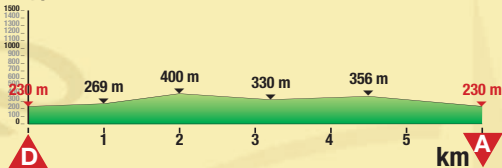
Avant l'entrée du village, passer devant le couvent des Clarisses.

A la fontaine, tourner à droite pour rejoindre la cave coopérative .



2h

Alt./m



A voir :

A Kientzheim :

- Musée du vin d'Alsace.
- Le cimetière napoléonien.
- le château de la Confrérie Saint Etienne.

A Sigolsheim :

- L'église romane St Pierre et Saint Paul.
- La nécropole militaire
- Cave coopérative



A faire :

A Kientzheim :

- Le sentier viticole.

A Sigolsheim :

- Le sentier viticole.
- Une pause chez l'un des viticulteurs de Kientzheim ou Sigolsheim.

Remarque :

Une balade facile, à travers les vignobles de Kientzheim et de Sigolsheim, qui vous permet de découvrir l'une des plus belles vue d'Alsace. Attention, cette sortie n'emprunte pas toujours le balisage du Club Vosgien, il faut donc bien suivre les indications.

Accès routier :

De Kaysersberg, prendre la direction de Kientzheim, puis continuer jusqu'à Sigolsheim où l'on trouve sans difficulté la cave coopérative en face de laquelle il est possible de stationner.