

NIVEAU



13,1km



4h



700m

# L'ASCENSION JUSQU'AU BELVÉDÈRE DU COL DE FRÉLAND

Au cœur du Pays Welche, cette randonnée vous invite à découvrir un territoire rural qui depuis toujours entretient un lien fort avec le bois et l'agriculture. En prenant un peu de hauteur, contemplez les paysages d'une nature riche et splendide façonnés par les pâturages et les grandes forêts.

DÉPART: mairie de Fréland

BALISAGE:



## LE PARCOURS

**1** De la mairie, remontez la Grand Rue un long moment. Au niveau du virage de la D11 continuez tout droit dans la "rue de la fonderie" (losange rouge). Tout en haut à la croisée des chemins, continuez à monter sur la route la plus à droite en suivant le duo losange jaune | rect. rouge/blanc/rouge direction "VOIRIMONT".

**2** En haut au lieu-dit Voirimont, le chemin débouche sur une intersection avec une route goudronnée. Prenez à droite. Cheminez sur cette route 200m et prenez le sentier qui monte à gauche (anneau vert).

**3** À l'intersection, ignorez le GR5 (rect. rouge) et prenez le chemin à droite. Cheminez tout droit jusqu'à ce que le sentier débouche sur une petite route goudronnée. Poursuivez sur la route jusqu'au Col de Fréland et son belvédère.

**4** Continuez jusqu'au croisement avec la D.11.3. Sans traverser, prenez le sentier à droite qui la suit en contrebas. À la maison, tenez votre gauche et suivez le petit sentier qui longe la route.

**5** Au niveau du calvaire, poursuivez la descente en suivant le losange jaune. Au prochain carrefour, continuez à descendre tout droit en suivant l'anneau rouge jusqu'à la chapelle. Continuez à descendre jusqu'à Fréland. De nouveau sur la route, descendez à droite jusqu'à la mairie.

N  
O  
S **3** COUPS  
DE  
COEUR



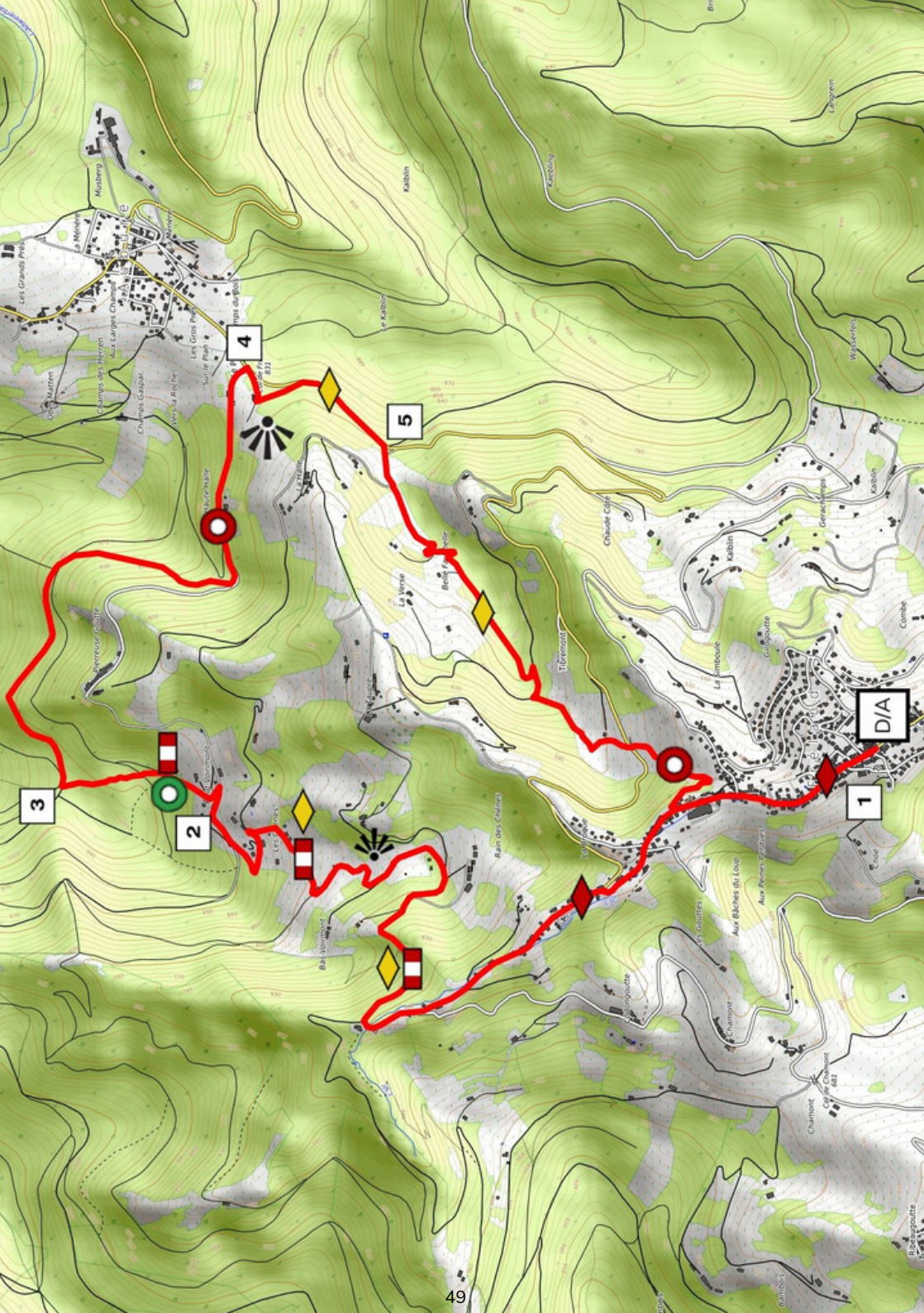
1  
CONTEMPLER LE  
PANORAMA EN GAGNANT  
DE L'ALTITUDE



2  
LE BELVÉDÈRE AU COL DE  
FRÉLAND ET SA TABLE  
D'ORIENTATION



3  
VISITER LE MUSÉE DU  
PAYS WELCHE



# KAYERSBERG - RIBEAUVILLÉ - AUBURE

Valley de  
Kaysersberg



# 3



**0 km** : De la poste de Kaysersberg, emprunter la D28 en direction de Kientzheim.

**1,1 km** : A l'entrée de Kientzheim tourner à gauche pour prendre la piste cyclable qui contourne les remparts et se dirige vers Sigolsheim.

**1,6 km** : A la place du 11ème RCA, tourner à gauche en direction de Riquewihr. La piste cyclable, bien que raide, est très agréable. Au som-

met de la première montée, on découvre une très belle vue sur le vignoble, la plaine d'Alsace et au fond, les châteaux de Ribeauvillé et du Haut-Koenigsbourg.

**5,2 km** : Arrivé à Riquewihr, contourner le village par la gauche en direction de Hunawihr. La piste cyclable passe successivement à travers la forêt et le vignoble pour arriver au charmant petit village.

**8,0 km** : Traverser Hunawihr en suivant la piste cyclable avec en ligne de mire les châteaux de Ribeauvillé.


**9,7 km** : Ribeauvillé marque la fin du vignoble et de la piste cyclable. On emprunte à présent la D416 qui contourne la ville par la gauche et monte en direction d'Aubure.

**16,2 km** : Après 6km de montée, on arrive à un croisement où deux options s'offrent au cycliste : monter directement à Aubure par la D11b, ou passer par le Col du Haut Ribeauvillé et suivre la D416 en direction Sainte-Marie-aux-Mines. La variante Col du Haut Ribeauvillé rallonge la boucle de 4km (de faux plat), mais vaut largement le détour.

**21,5 km** : Aubure, qui fut jadis très prisée pour la qualité de son air, marque la fin de la montée. Après un dernier effort jusqu'au Col de Fréland, on aborde une belle descente jusqu'au village du même nom. Avant de descendre, profiter quelques instants de la superbe vue.

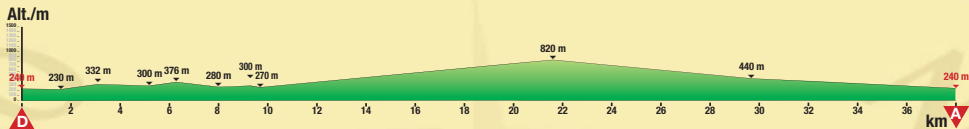
**29,7 km** : Après avoir traversé Fréland, la descente se poursuit en direction de Kaysersberg. A la fin de celle-ci, retrouver la piste cyclable qui rejoint Kaysersberg en longeant la Weiss.

## Cumul des montées



2h30/3h

3



### A voir :

#### **A Kaysersberg :**

Musée du Docteur Schweitzer.

#### **A Fréland :**

Visitez le musée du Pays Welche.

#### **A Hunawehr :**

Eglise fortifiée

#### **A Riquewihr :**

Ville médiévale.



### A faire :

Profitez en pour découvrir deux petites villes typiques que sont Ribeauvillé et Riquewihr.

#### **A Hunawehr :**

Visite du centre de réintroduction des cigognes et jardin des papillons.

### Remarque :

Malgré un kilométrage assez faible, cette sortie nécessite une bonne connaissance du vélo et de la montagne car le dénivelé est important. Elle ne posera aucun problème à un cycliste entraîné et lui permettra de découvrir toute la diversité du vignoble et des contreforts de la montagne alsacienne.

### Accès routier :

Le départ se fait du parking de la poste de Kaysersberg.