

# WEG - PANORAMA AM GAZON DU FAING

Einfach



Start : Station du Lac Blanc



2,6 km


1 Std


99 m

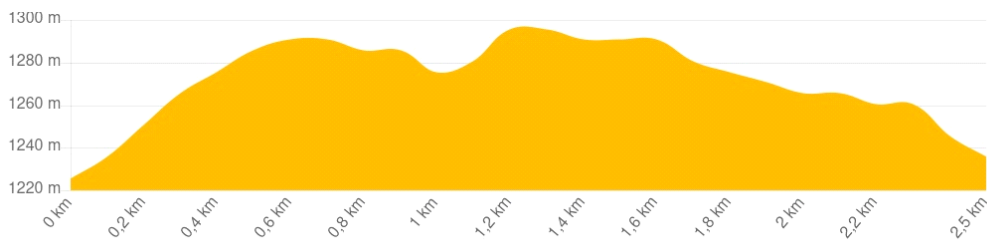


Von der Auberge du Gazon du Faing. Folgen Sie dem grünen Kreis. Gehen Sie auf den Gipfel, der einen 360-Grad-Blick bietet. Betrachten Sie das Münstertal, den Forellensee und die verschiedenen Gipfel der Vogesen. Auf der anderen Seite die Hochalmen, eine Hochgebirgslandschaft aus Callunen und Blaubeeren, die Sie auf dem Rückweg durchqueren werden. Wenn Sie nur auf der Durchreise waren, werden Sie auf jeden Fall auf die Wege zurückkommen!

 *Parking Gazon du Faing*

 *Parking Gazon du Faing*

 3718 OT



## PRAKTISCHE INFORMATIONEN

Folgen Sie uns auf Instagram @lac\_blanc und teilen Sie Ihre besten Aufnahmen mit dem #lac\_blanc



[GPX Track](#)

## KONTAKT

Office de Tourisme Station du Lac Blanc  
03 89 78 22 78 - [contact@lac-blanc.com](mailto:contact@lac-blanc.com)



Wiedergabe der Wegmarkierungen erfolgt mit freundlicher Genehmigung des Club Vosgien © Fédération du Club



