



 Emprunter d'abord un grand chemin qui descend en direction de l'Étang du Devin et passe à proximité d'un ancien cimetière allemand . Arrivé à l'Étang du devin, on trouve quelques panneaux explicatifs sur la tourbière ainsi que sur les nombreux vestiges de la guerre 14-18 que l'on croise au cour de la sortie.

Après l'Étang du Devin, le chemin devient plus raide et serpente dans la forêt en direction de la Tête des Faux. Avant d'arriver à la Roche des Corbeaux, on passe devant les ruines de la gare d'arrivée du train qui ravitaillait les lignes de front allemandes pendant la guerre 14-18.

A la Roche des Corbeaux, le chemin s'aplanit et oblique légèrement à droite , puis la pente devient franchement raide et le sentier débouche à la Tête des Faux. En découvrant la vue qui est offerte, on comprend mieux tout l'intérêt stratégique du site. Il faut être vigilant car l'endroit est truffé de pièges (trous, barbelés, etc...) et il est donc conseillé de rester sur le sentier qui vous conduit jusqu'au sommet à 1208m.

Laisser le calvaire derrière soi et prendre le petit sentier qui descend en direction du Bonhomme (rectangle rouge et blanc GR ). Au croisement, quitter le petit sentier pour suivre un grand chemin qui descend en pente douce sur la droite et contourne la Tête des Faux. Au premier grand croisement, prendre complètement à droite, un chemin à plat qui emprunte une piste de ski de fond et que vous suivrez jusqu'au gîte .

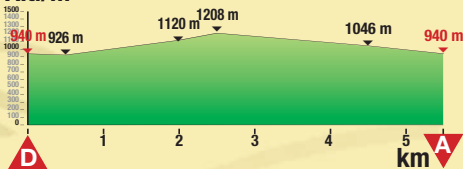
Cumul des montées



2h

9

Alt./m



A voir :

Les ruines du château du Gutenberg.
La tourbière de l'Étang du Devin.
Le point de vue sur la vallée depuis l'Étang du Devin.



A faire :

Profitez de votre passage pour déjeuner dans l'une des fermes auberges de la Vallée.

Remarque :

Une sortie qui allie nature, avec la tourbière de l'Étang du Devin, et histoire, avec la découverte de nombreux vestiges de la grande guerre. Il est également à noter que cette sortie passe à proximité de l'une des dernières zones de nidification du Grand Tétrás (espèce protégée), soyez donc discrets et restez sur les sentiers balisés.

Accès routier :

De Kaysersberg, prendre la direction du col du Bonhomme. Avant la fin du village du Bonhomme, tourner à gauche (avant une grande maison verte) en direction du gîte de l'étang du Devin. Attention la « route de la petite montagne » est étroite et sinueuse. Il est possible de stationner à proximité du gîte.