




BALISES PHOTOS



L'ORIENTATION URBAINE COMMENT ÇA MARCHÉ ?

CARTE

Elle vous permet de vous situer en ville, d'estimer la distance entre 2 balises, de repérer les différents éléments sur le terrain à l'aide de la légende et de faire votre itinéraire.

LÉGENDE

Elle vous aide à distinguer les différents éléments sur le terrain et permet de connaître les symboles qui se trouvent sur la carte.

DÉPART


Il est noté par un triangle sur la carte. Ici c'est devant l'Office de Tourisme de Guebwiller, dans le parc de la Neuenbourg.

CERCLE

Les balises/postes sont représentés sur la carte par des cercles numérotés.

Visitez les balises/postes dans l'ordre de votre choix. À chaque poste, levez la tête... ou baissez la, regardez bien autour de vous et notez le numéro du poste sous le zoom image correspondant. Reliez ainsi chaque balise à son image et validez les 16 postes.

VÉRIFIER VOS RÉPONSES



O'PHOTO

« À LA RECHERCHE DES P'TITS TRUCS » COURSE D'ORIENTATION URBAINE

Au gré des 16 balises, laissez-vous étonner par ces curiosités choisies au cœur de la cité de Guebwiller.



Ne pas jeter sur la voie publique - Conception graphique & impression Agence H2O



LES P'TITS TRUCS

Une découverte ludique
qui associe la tête et les jambes.



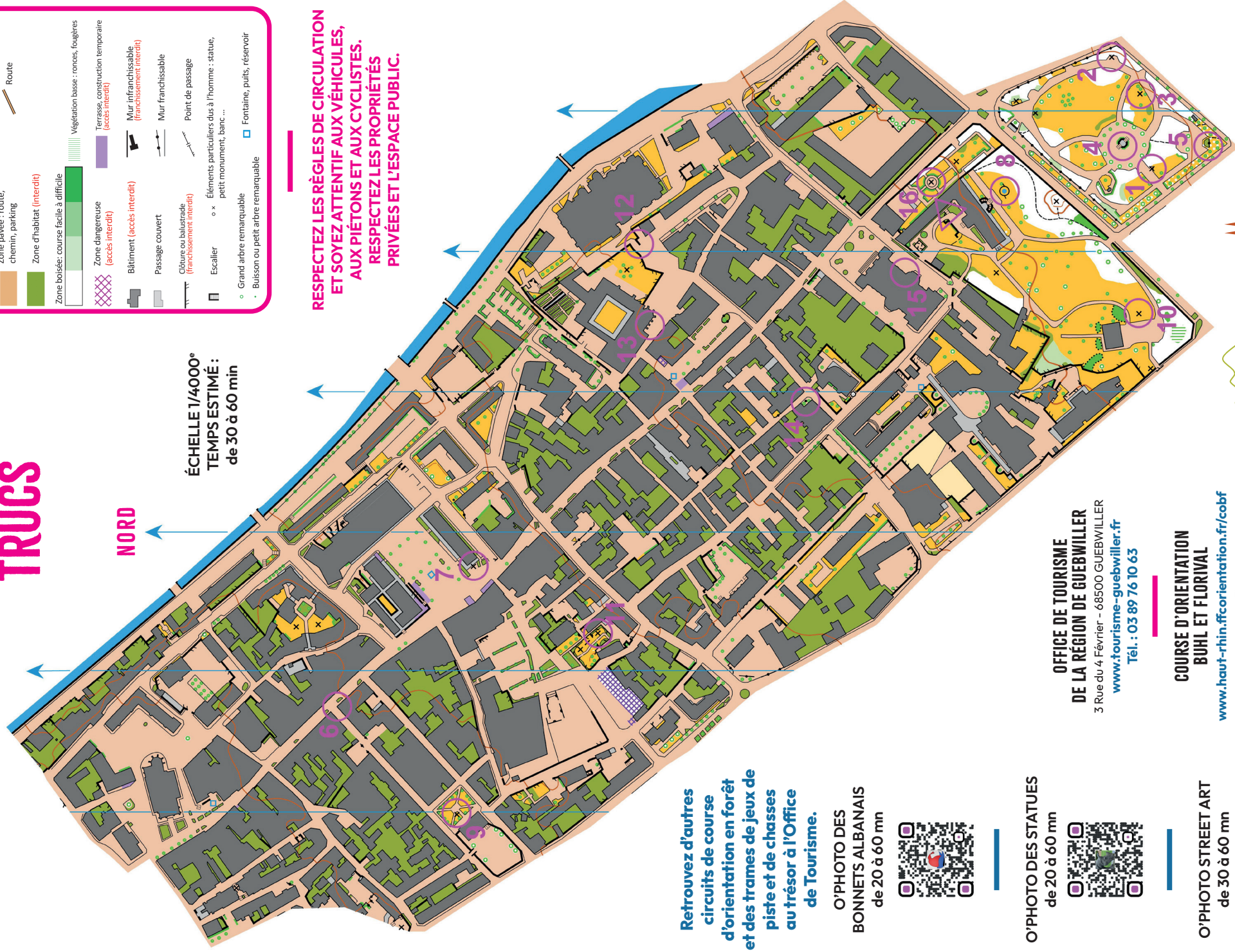
LES P'TITS TRUGS

NORD

ÉCHELLE 1/4000°
TEMPS ESTIMÉ :
de 30 à 60 min


LEGENDES	
	Terrain découvert : pelouse, parc
	Zone pavée : route, chemin, parking
	Zone d'habitat (interdit)
	Zone boisée : course facile à difficile
	Végétation basse : ronces, fougères
	Zone dangereuse (accès interdit)
	Terrasse, construction temporaire (accès interdit)
	Bâtiment (accès interdit)
	Mur infranchissable (franchissement interdit)
	Passage couvert
	Mur franchissable
	Clôture ou balustrade (franchissement interdit)
	Point de passage
	Escalier
	Éléments particuliers dus à l'homme : statue, petit monument, banc...
	Fontaine, puits, réservoir
	Grand arbre remarquable
	Buisson ou petit arbre remarquable

RESPECTEZ LES RÈGLES DE CIRCULATION ET SOYEZ ATTENTIF AUX VÉHICULES, AUX PIÉTONS ET AUX CYCLISTES. RESPECTEZ LES PROPRIÉTÉS PRIVÉES ET L'ESPACE PUBLIC.



Retrouvez d'autres circuits de course d'orientation en forêt et des trames de jeux de piste et de chasses au trésor à l'Office de Tourisme.


O'PHOTO DES BONNETS ALBANAIS de 20 à 60 mn



O'PHOTO DES STATUES de 20 à 60 mn



O'PHOTO STREET ART de 30 à 60 mn



OFFICE DE TOURISME DE LA RÉGION DE GUEBWILLER
3 Rue du 4 Février - 68500 GUEBWILLER
www.tourisme-guebwiller.fr
Tél. : 03 89 76 10 63

COURSE D'ORIENTATION BUHL ET FLORIVAL
www.haut-rhin.ffcoorientation.fr/cobfg

