








BALADE FAMILIALE AUTOUR DE WINTZFELDEN

Tout public



Départ : Wintzfelden

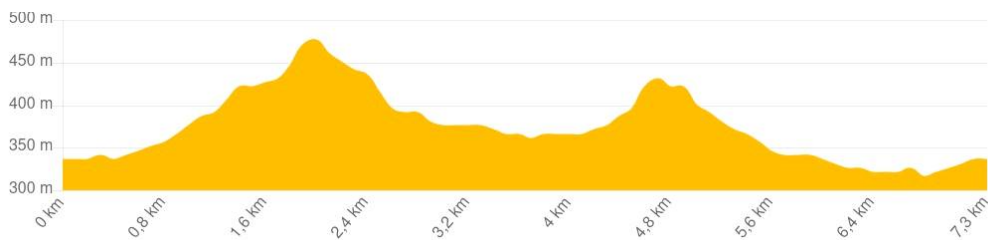


 	7,3 km
	2h30
	200 m
	200 m
	
	

Belle balade sans difficultés particulières qui vous permettra de découvrir les ruines de l'ancien couvent du Schwartzenthann, de traverser le village de Wintzfelden, les prairies entre Wintzfelden et Osenbach...
Durant la balade vous passerez à proximité de prairies où paissent moutons et chevaux.

 *Stade de foot de Wintzfelden*

 *6 Km Rouffach*



INFORMATIONS PRATIQUES

Carte IGN 3719 OT

CONTACT

Office de tourisme de la région de Guebwiller
03 89 76 10 63 - info@tourisme-guebwiller.fr



CLUB
VOSGIEN



LES ÉTAPES DU PARCOURS

Stade de foot - Ancien couvent du Schwartzenthann



En partant du stade de foot, traversez la route départementale, marchez le long de la route (prudence) et au bout de 300m environ, prenez le chemin sur la gauche. Ce chemin passe entre les prairies dans lesquelles paissent régulièrement des moutons. A la patte d'oie 700m après le départ, prenez sur la gauche. Au croisement poursuivez en direction des ruines de l'ancien couvent du Schwartzenthann soit en prenant tout droit

Traversée de Wintzfelden

De retour au niveau du croisement au pied de l'ancien couvent du Schwartzenthann, poursuivez sur le large chemin (chemin Osterrain) à travers les prairies en direction du village de Wintzfelden. Vous débouchez entre deux maisons et traversez la rue des Vosges pour emprunter la rue principale puis la rue des bucherons. Tournez ensuite à gauche sur la rue Ritzenthal. Au bout de la rue vous apercevez une petite chapelle. En arrivant au niveau de la chapelle prenez à droite sur rue de la Chapelle puis tout de suite à gauche en direction des prairies (chemin du Ritzenthal).

A travers prairies et vignoble



Poursuivez sur le chemin du Ritzenthal, vous passez entre les enclos à chevaux (vous apercevez l'écurie sur votre gauche). Tout de suite après les ruches du Ritzenthal (bâtiment sur votre droite), empruntez le chemin bétonné qui monte sur votre droite en direction du vignoble. Vous longez les rangées de vignes en lisière de forêt. Depuis ce point haut de la promenade, profitez du beau point de vue sur le fond de la Vallée Noble.

