

RANDONNÉE FAMILLE : DES BERGES DE L'OHMBACH AU GROSSFELS

Tout public



Départ : Soultzmatt



6,2 km



2h30



100 m



A travers clairières et forêts, découvrez le magnifique point de vue sur Soultzmatt depuis le Grossfels.



Parc au fil de l'eau - Rive de l'Ohmbach (derrière le Paradis des Sources)



INFORMATIONS PRATIQUES

Partagez votre randonnée avec #visitgueb

CONTACT

Office de tourisme de la région de Guebwiller
03 89 76 10 63 - info@tourisme-guebwiller.fr



CLUB
VOSGIEN




LES ÉTAPES DU PARCOURS

Départ

Stationnement sur le Parking de la zone de loisirs des rives de l'Ohmbach (au Fil de l'eau). Traverser la rivière (l'Ohmbach) pour partir à droite le long du Parc à Daims et rejoindre les agrès. Continuer en longeant la rivière et les agrès.

1 Croisement de la route du Col de Bannstein




Arrivés au parking rejoindre le pont à travers le prés . Tournez à gauche pour traverser le pont en empruntant la route direction du col de Bannstein . Peu après le pont tourner à droite (photo) sur le sentier balisé  "promenade circulaire du Kaelbling".

2 Hameau des sources



Au croisement entre l'Hôtel de la Vallée Noble et le centre équestre bien pensez à tourner à gauche (il faut quitter le chemin qui mène au centre équestre) pour traverser la clairière en longeant le hameau des sources.

3 Croisement

Après être entrés dans les bois, prendre à gauche sur le  en direction du cimetière roumain de la Gauchmatt.

4 Gauchmatt

Arrivés face au cimetière roumain de la Gauchmatt longer la route à sa gauche puis la traverser pour rejoindre le chemin ▲ . En chemin vous trouverez des tables de pique-nique , des bancs et le menhir. Poursuivre en longeant le stade ●

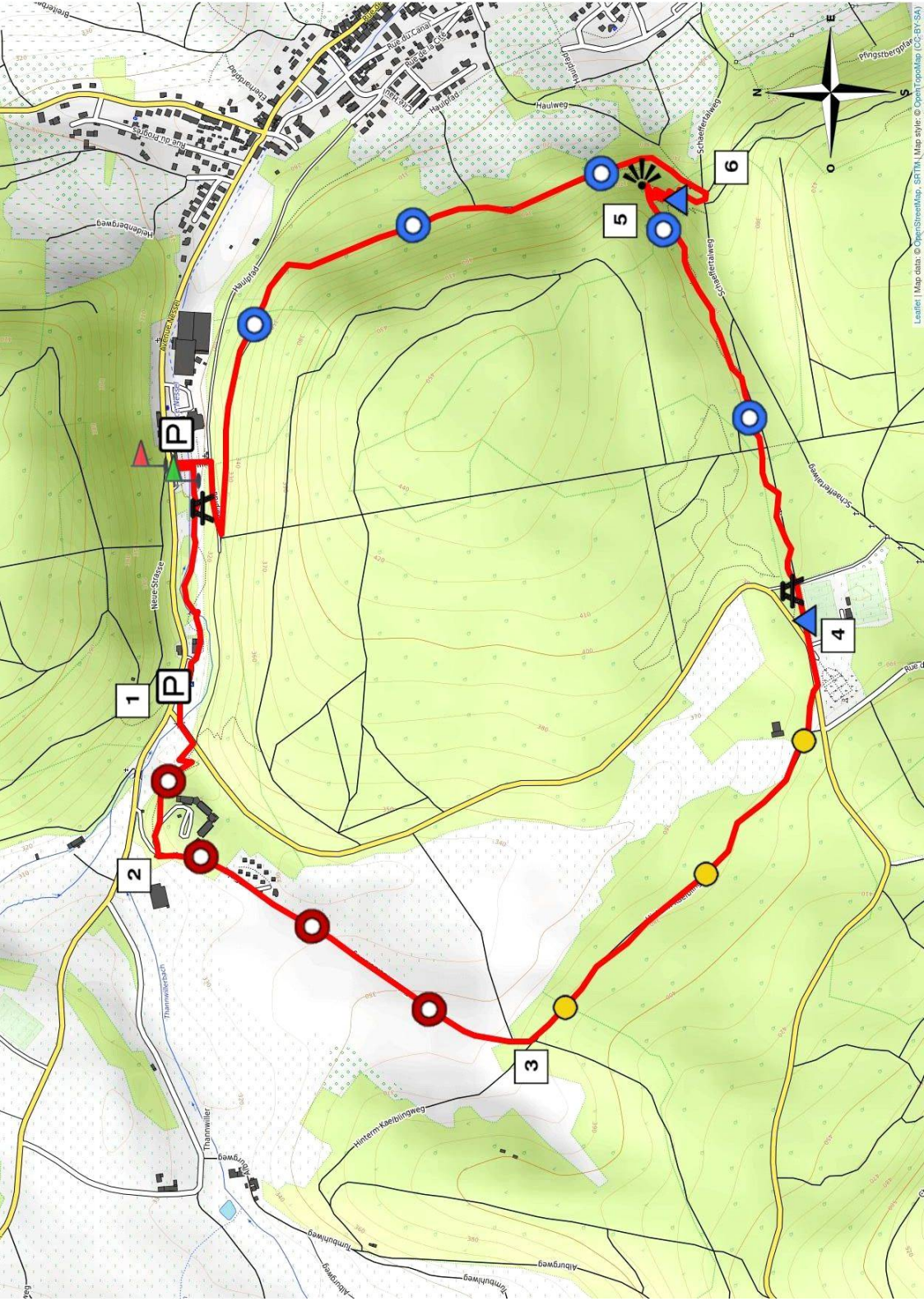
5 Rocher et point de vue du Grossfels



Après avoir profité du point de vue, tourner à droite sur le sentier raide ▲ pour rattraper le ● en contrebas.

6 Sentier botanique

Tourner à gauche pour rejoindre le ● . Découvrez différentes essences d'arbres sur cette partie du sentier botanique. Enfin rejoignez le parc des rives de l'Ohmbach que vous retrouverez sur votre droite en contrebas du chemin.



1

2

3

5

6

4

P

P

1:10000

Lettler | Map data, © OpenTopoMap, SRTM, Map style: © OpenTopoMap (CC-BY-SA)