


WANDERWEG RIMBACH – EBENECK SCHÖNE PROMENADE AUF DEN HÖHEN DES DORFES RIMBACH

Einfach



Start : Rimbach près Guebwiller



  5,6 km

 2 Std

 312 m

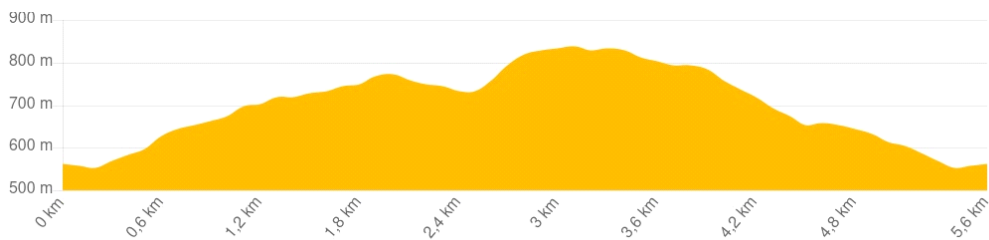


Belle promenade sur les hauteurs du village de Rimbach

 *Mairie de Rimbach*

P *Parking de la mairie de Rimbach*

 *10 Km - Bollwiller*



PRAKTISCHE INFORMATIONEN

Carte IGN 3719 OT

Partagez votre randonnée avec #visitgueb

KONTAKT

Office de tourisme de la région de Guebwiller

03 89 76 10 63 - info@tourisme-guebwiller.fr



CLUB
VOSGIEN




ETAPPEN



Mairie de Rimbach – Munsteraeckerle



Starten Sie vom Parkplatz des Rathauses aus. Gehen Sie links am Hotel l'Aigle d'Or vorbei und steigen Sie die Hauptstraße und dann die Rue de Murbach hinauf. Gehen Sie auf dem relativ steilen  Weg weiter bis zum Munsteraeckerle, wo sich Tische, Bänke und ein kleiner Unterstand befinden.

1

Munsteraeckerle - chaumes de l'Ebeneck

Nehmen Sie dann den breiten Weg nach links in Richtung Glashutte. Folgen Sie diesem Weg, von dem aus Sie etwa 1,5 km lang schöne Ausblicke auf die Talsohle von Rimbach genießen können.

2

Etape 2

Nehmen Sie einen steilen Pfad nach rechts in Richtung Ebeneck-Stoppelfelder.


3

Chaumes de l'Ebeneck - Munsteraeckerle



Sobald Sie die Wiese erreicht haben, gehen Sie weiter bis zum Gipfel, wo sich eine Bank befindet, von der aus Sie eine perfekte Aussicht auf die elsässische Ebene, den Schwarzwald und, wenn das Wetter es zulässt, die Alpenkette genießen können. Gehen Sie über einen schönen Pfad wieder hinunter in Richtung Munsteraeckerle.

4 Munsteraeckerle - Rimbach

Zurück beim Munsteraeckerle gehen Sie auf dem Weg  rechts von der Hütte weiter in Richtung Peternit-Pass. Nach 300 Metern biegen Sie rechts ab und überqueren die schöne Lichtung, auf der sich Tische und Bänke befinden. Am unteren Ende dieser Lichtung treffen Sie wieder auf einen Pfad, der Sie zum Ende der Rue de Murbach führt. Gehen Sie zurück zum Ausgangspunkt.

