

# CIRCUIT RAQUETTES À NEIGE : LANGMATT - JUDENHUT

niveau  
intermédiaire



Départ : Murbach



6,5 km



Demi-journée



404 m



Promenade en raquettes à neige entre le haut du village de Murbach et le col du Judenhut.



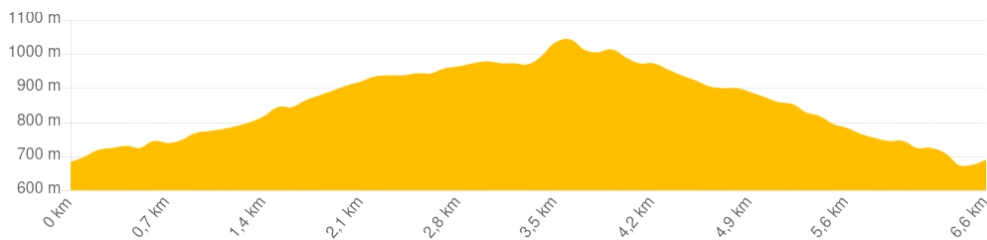
Fin de la route  
goudronnée à Murbach en  
contre bas de l'hôtel  
Langmatt



Parking de l'hôtel de  
Langmatt



16 Km - Bollwiller - 16 km



## INFORMATIONS PRATIQUES

Partagez votre randonnée avec #visitgueb



Tracé GPX

## CONTACT

Office de tourisme de la région de  
Guebwiller  
03 89 76 10 63 - info@tourisme-  
guebwiller.fr



CLUB  
VOSGIEN



# LES ÉTAPES DU PARCOURS

## 1 **Étape 1 : départ au Parking - Début du chemin de terre**

Prendre la route goudronnée en direction du Judenhut. Au niveau d'une épingle à gauche, la route se transforme en chemin de terre.

## 2 **Étape 2 : Croisement juste avant le Judenhut**

Poursuivez sur ce chemin en direction du Judenhut. Dans la dernière épingle à gauche avant le col, prenez à droite sur le chemin quasiment plat. Vous pouvez également, si vous le préférez, rejoindre directement le Judenhut en poursuivant sur le chemin principal pendant quelques dizaines de mètres. Dans ce cas, passez directement à l'étape 5.


## 3 **Étape 3 : Boucle jusqu'au Judenhut**

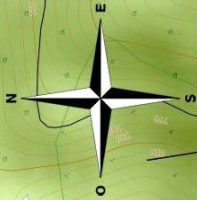
Si vous choisissez l'option longue poursuivez sur ce chemin pendant plus de 500 mètres comme si vous poursuiviez en direction du Roedelen.

## 4 **Étape 4 : Piste forestière - Judenhut**

Prenez une piste raide non balisée qui monte sur la gauche du chemin. Elle vous mènera jusqu'au chemin qui mène du Judenhut au Grand Ballon. En retrouvant ce chemin, prenez à gauche et redescendez jusqu'au Judenhut.

## 5 **Etape 5 : Judenhut - arrivée**

Depuis le Judenhut, descendez par le sentier  en direction de la Langmatt. Le circuit rejoint un chemin plus large. Après environ 800m, prenez à gauche sur un petit sentier qui surplombe l'hôtel Langmatt. Poursuivez en direction de Murbach. Le sentier débouche sur un chemin plus large. Prenez à gauche pour revenir au point de départ.



Leaflet | Map data © OpenStreetMap contributors, Imagery © Mapbox