

INTRODUCTORY HIKING TRAIL TO THE SNOWSHOE OF THE MARKSTEIN PANORAMIC VIEW

Easy level



Start : Le Markstein



1,5 km



1h

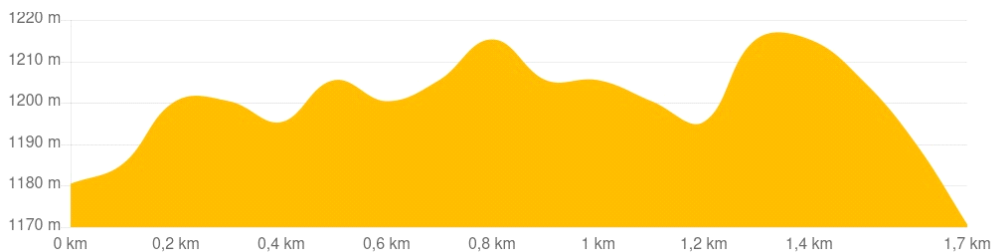


53 m

Ce circuit raquettes de 8km vous permettra de faire la tournée des auberges du Markstein en profitant de superbes paysages enneigés.



Parking triangle



USEFUL INFORMATION

Carte IGN 37190T

Partagez votre randonnée avec #visitgueb

CONTACT

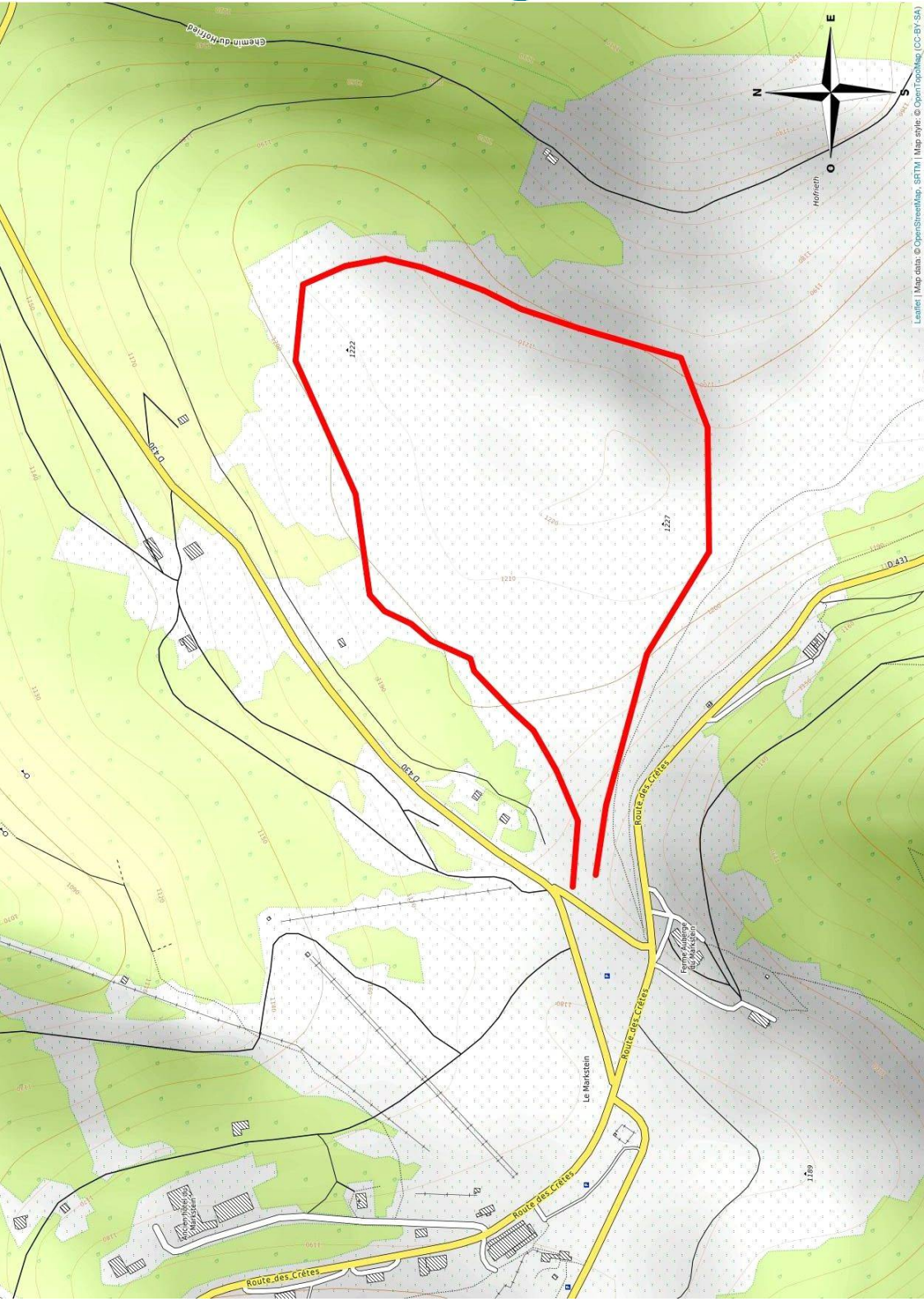
Office de tourisme de la région de Guebwiller

03 89 76 10 63 - info@tourisme-guebwiller.fr

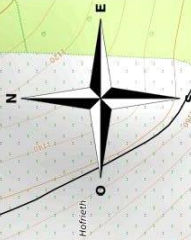


CLUB
VOSGIEN





chemin d'altitude



1227

1227

D130

Route des Crêtes

Le Markstein

Ferme d'altitude
du Markstein

Route des Crêtes

Route des Crêtes

D130

Route des Crêtes

1189