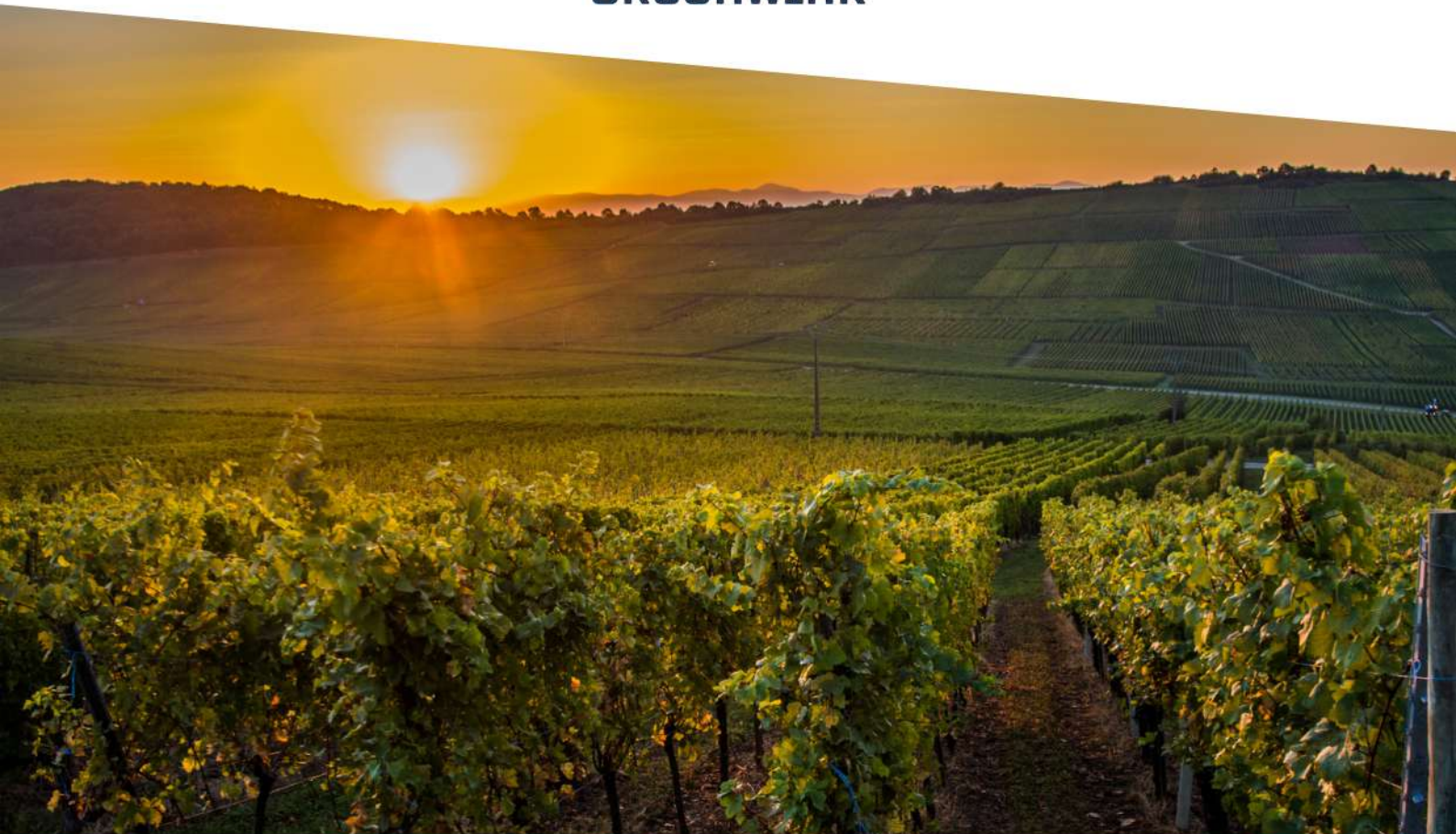




**MASSIF DES VOSGES**  
*en famille*

**CIRCUIT POUSETTES : AUTOUR DU BOLLENBERG**

**ORSCHWIHR**



**SAISON**

Printemps,  
Été, Automne



**DURÉE**

0h45



**DISTANCE**

1,7KM



**DÉNIVELÉ**

+ 30M



**TERRAIN**

Route

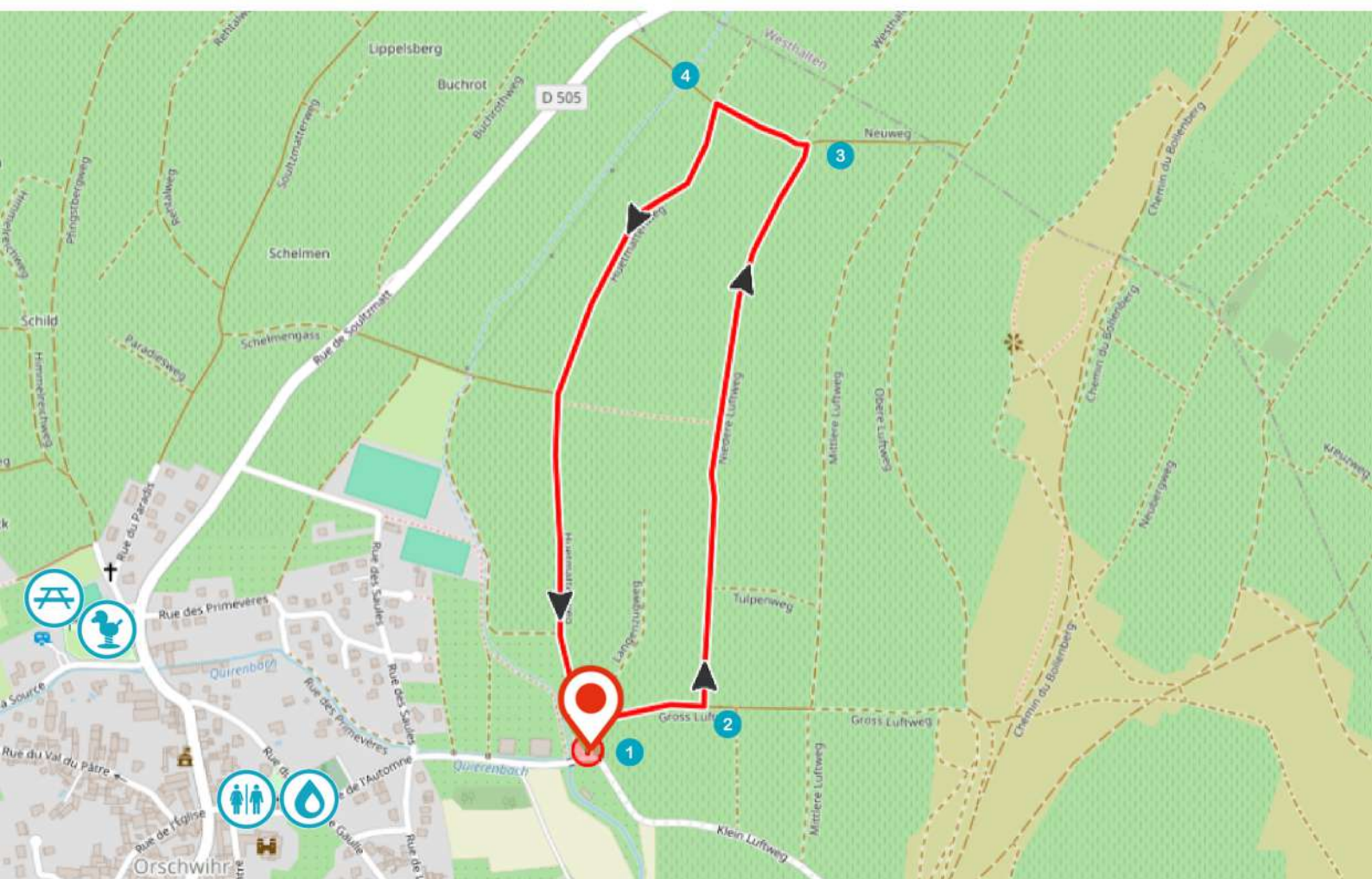
**Le plaisir de la balade avec ses petits bouts !**

**Partez en promenade avec tout type de poussette au pied du célèbre Bollenberg !**



# ACCÈS ET POINT DE DÉPART

Parking au pied du Bollenberg, au bout de la rue de l'Automne à Orschwihr  
Rue de l'Automne, 68500 Orschwihr




-  **Parcours**
-  **Point de départ**  
**PARKING au pied du Bollenberg**
-  **Aire de pique-nique > rue de la Source**
-  **Aire de jeux > rue de la Source**
-  **Toilettes > rue de l'Église**
-  **Point d'eau potable > rue de l'Église**

Par ici vous trouverez notre page internet sur la balade pour télécharger le parcours sur votre portable !



Flash moi !



Vignoble d'Orschwihr



# PARCOURS ET POINTS D'INTÉRÊTS

**1. Stationnez au bout de la rue de l'automne**, juste après le pont à gauche. Un banc est à votre disposition en cas de besoin. **Prendre le chemin à gauche du banc** ou il y a un panneau « sauf ayant droit »

**2. Prenez la première à gauche** à environ 200 m. Puis **poursuivez tout droit sur 700m**. Vous découvrirez le vignoble du Bollenberg sur votre droite. Au loin à votre gauche vous pouvez distinguer le vignoble du Grand Cru Pfingsberg.

**3. Au bout du chemin prenez à gauche** et suivez l'indication « sentier viticole »

**4. 100m plus loin, prenez de nouveau à gauche et continuez tout droit**. Dans quelques minutes, regardez sur votre gauche, ce n'est pas Hollywood certes, mais tant qu' on y est on peut faire une petite pause photo. **Continuez tout droit et vous tomberez sur le point de départ**.



Vue sur le village depuis les vignes



2.

Vignoble du Bollenberg



# POUR PROLONGER LA BALADE



Chapelle du Bollenberg

## Sites à visiter :

Chapelle du Bollenberg (lieux mythiques), Orgue XIXe, ruines du château du Stettenberg, Château d'Orschwihr XIII au XVIe

## Activités à pratiquer :

- Découverte du sentier viticole
- Dégustation et visite de caves
- Circuit géocaching disponible à l'Office de Tourisme de Guebwiller
- Aire de jeux et aire de pique-nique, *rue de la Source, près de l'aire pour camping-cars*

## DERNIERS CONSEILS

N'oubliez pas votre casquette, votre goûter et prenez soin de la nature. Gardez vos déchets pour les jeter dans une poubelle.

Laissez-nous votre avis sur l'Office de Tourisme !



Flash moi !



OFFICE DE TOURISME DE LA RÉGION DE GUEBWILLER

3, rue du 4 Février  
68500 GUEBWILLER  
+33 (0)3 89 76 10 63  
info@tourisme-guebwiller.fr  
www.tourisme-guebwiller.fr