

RUNDWANDERWEG: BRAUNES DENKMAL - GROßER BELCHEN - BRAUNES DENKMAL

Schwer



Start : Linthal




  16 km

 1 Tag


 830 m

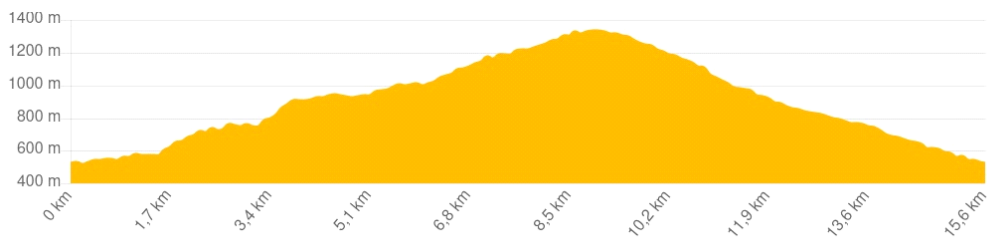


Entdecken Sie den Grand Ballon den höchsten Gipfel der Vogesen auf 1424 Metern Höhe.

 *Parking du Monument Brun*

P *Monument Brun*

 17 Km



PRAKTISCHE INFORMATIONEN

Partagez votre randonnée avec #visitgueb

KONTAKT

Office de tourisme de la région de Guebwiller
03 89 76 10 63 - info@tourisme-guebwiller.fr



CLUB
VOSGIEN



ETAPPEN

1 Start

Vom Parkplatz des Monument Brun aus überqueren Sie die Metallbrücke und folgen der Schlucht der Lauch (Markierung blaues Dreieck). An der Einmündung der RD 430 überqueren Sie den Fluss und steigen rechts in Richtung Lac de la Lauch auf dem Waldweg auf (Markierung blaues Dreieck). Nach etwa 400 Metern biegen Sie links ab (Markierung rot-weiße Scheibe) in Richtung Husserschloss (658 m). Nach einem Steilhang nehmen Sie rechts den mit einem gelben Kreuz markierten Weg, der im Zickzack verläuft und auf einen nicht markierten Waldweg mündet, der zu einer Schutzhütte führt (736 m).

2 Lac du Ballon

Von diesem Unterstand aus steigen Sie über die Seebach-Wasserfälle zum Ballonsee auf (mit rot-weiß-rotem Rechteck markiert). Gehen Sie rechts um den See herum und nehmen Sie den Weg in Richtung Grand Ballon (markiertes rot-weiß-rotes Rechteck). Dieser Weg kreuzt den GR 532 (gelbes Rechteck), der von Markstein kommt und zum Col du Haag (1233 m) führt.

3 Chalet-hôtel du Grand Ballon

Vom Col de Haag aus folgen Sie der Beschilderung (markiert mit rot-weiß-rotem Rechteck), um zum Chalet-Hotel du Grand Ballon zu gelangen. Verpflegungsmöglichkeiten in der Vue des Alpes und im Chalet-Hotel du Grand Ballon (mit Übernachtung).

4 Last step

Der Aufstieg zum Gipfel des Grand Ballon (1424 m) kann vom Col du Haag oder vom Parkplatz des Grand Ballon aus erfolgen. Gehen Sie zurück zum Roedelen (Ferme-Auberge) über den Pfad (mit rot-weiß-rotem Rechteck markiert), der sich in der Nähe der Vue des Alpes befindet (bergab über der Straße), um zur Ferme-Auberge du Gustiberg (978m) zu gelangen. Vom Gustiberg aus, bergab mit einem blauen Dreieck markiert und in der Nähe der Ferienkolonie, nehmen Sie die Pfade und Waldwege, die über Exkrod, Eck und Loeffelseben führen, immer mit einem blauen Dreieck markiert.

