

RUNDWANDERWEG: GUEBWILLER - GROßER BELCHEN

Schwer



Start : Guebwiller



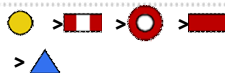
23 km



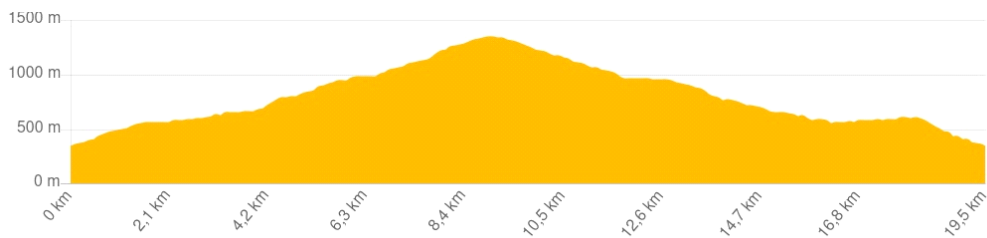
1 Tag



953 m



Begeben Sie sich auf den Weg den Grand Ballon, höchsten Gipfelpunkt der Vogesen auf 1424m, zu besteigen.



PRAKTISCHE INFORMATIONEN

Partagez votre randonnée avec #visitgueb

KONTAKT

Office de tourisme de la région de Guebwiller
03 89 76 10 63 - info@tourisme-guebwiller.fr



ETAPPEN

1 Start

Vom Parkplatz des Trimm-Dich-Pfads "Sandgrube" auf dem Waldweg (Markierung gelbe Scheibe) bis zur ersten Kreuzung, dort rechts (Markierung blaues Kreuz), dann links (rot-weiß-rotes Rechteck) bis zum Punkt 457 (Waldweg).

2 Peternit Rosstall

Gehen Sie geradeaus (rot-weiß-rotes Rechteck) und Sie gelangen auf einen Waldweg, der zum Peternit Rosstall (549 m) führt. Unterstand für ein Picknick. Vom Rosstall geht es über (rot-weiß-rotes Rechteck) zum Peternit-Pass (566m) und vom Pass über den Südhang zum Munsteraeckerlé (655m). Unterstand für ein Picknick. Das Zeichen (rot-weiß-rotes Rechteck) ist bis zum Grand Ballon zu benutzen. Vom Munsteraeckerlé über den Südhang über Ebeneck zum Judenhut-Pass (973m) aufsteigen.

3 Col du Judenhut

Auf dem Judenhut-Pass befindet sich die Schutzhütte des Vogesenclubs von Guebwiller und der Schlumberger-Brunnen. Vom Pass aus geht es auf dem Südhang durch den Belchenwald zum Grand Ballon hinauf, wo Sie neben dem Restaurant La Vue des Alpes (1343 m) ankommen. Das Chalet-Hotel du Grand Ballon, das dem CV Strasbourg gehört, befindet sich oberhalb der Route des Crêtes. Es besteht die Möglichkeit, den Gipfel in einer Höhe von 1424m über (rot-weißer Kreis) oder (rotes Rechteck) zu besteigen.

4 Grand Ballon

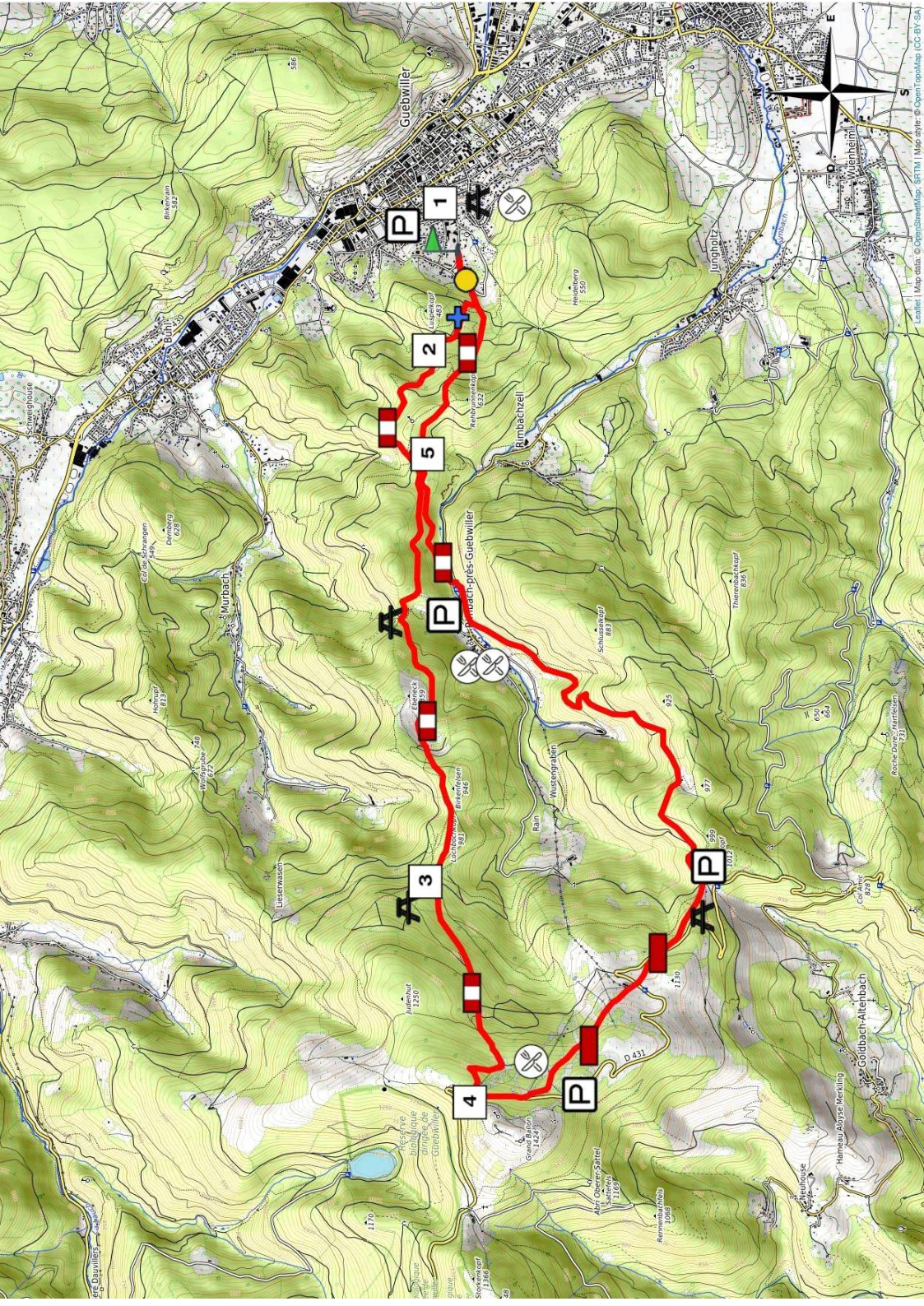
Vom Grand Ballon aus nehmen Sie die Kammstraße und dann den Pfad (rotes Rechteck) zum Firstacker (995 m), vorbei an der Ferme-Auberge du Ballon. Über den markierten Waldweg (rot-weiß-rotes Rechteck) erreichen Sie Rimbach über Sudel, den oberen Teil des Dieffenbachs und Schwarzbach. Auf der D5 L angekommen, überqueren Sie die Straße, um über den markierten Waldweg (rot-weiß-rotes Rechteck) zum Col du Peternit aufzusteigen.

5

Finish



Vom Sattel über das Lindloch (blaues Dreieck) auf den Pfad (rot-weiß-rotes Rechteck) über einen nicht beschilderten Abstieg zum Parkplatz der Sandgrube.



1

2

5

3

4

Guebwiller

Murbach-près-Guebwiller

Murbach

Murbach

Murbach

