

# RUNDWANDERWEG: WEINLEHRPFAD VON ORSCHWIHR

Mittel



Start : Orschwihr



4,8 km

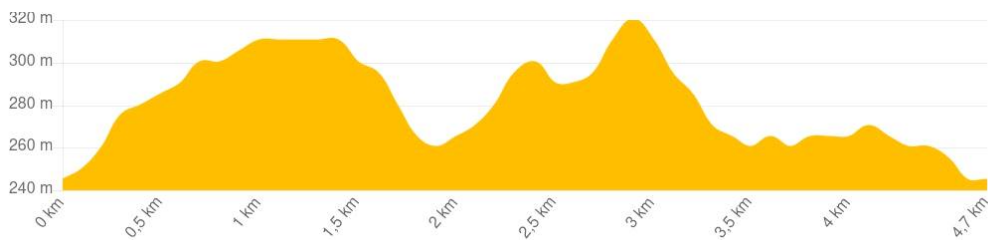


2 Std



148 m

Orschwihr bietet eine Heimat für viele Tier- und Pflanzenarten (Gottesanbeterin, Orchideen, Wiedehopf, etc.)



## PRAKTISCHE INFORMATIONEN

Partagez votre randonnée avec #visitgueb

## KONTAKT

Office de tourisme de la région de Guebwiller  
03 89 76 10 63 - [info@tourismeguebwiller.fr](mailto:info@tourismeguebwiller.fr)



CLUB  
VOSGIEN



## ETAPPEN

### 1 Start

Folgen Sie dem Wegweiser neben der Erläuterungstafel und begeben Sie sich auf einen steilen Anstieg, der zur Spitze des Bollenberg-Hügels führt. Der Weg führt dann links weiter zum Gipfel.

### 2 Oberluftweg

Wenn Sie an einer Kreuzung mit einer asphaltierten Straße ankommen, genießen Sie den Blick auf den Pfingstberg, die steilste Stelle des Berges, die seit dem 13. Jahrhundert einen berühmten Grand Cru hervorbringt. Etwas weiter in Richtung Bergholtz (Süden) sehen Sie auf dem Gipfel des Hügels die Kapelle Sainte Croix, die auch Hexenkapelle genannt wird. Gehen Sie weiter durch die Heidelandschaft auf einem Erd- und Grasweg, der wie eine Furche gegraben ist. Halten Sie sich links. Weiter hinten sehen Sie einen Wegweiser und dann einen zweiten, die Ihnen den Weg weisen. Während sich zu Ihrer Linken der Pfingstberg vor Ihren Augen ausbreitet. Der Weg scheint mit der Vegetation zu verschmelzen. Lassen Sie sich nicht

### 3 Pfingstberg

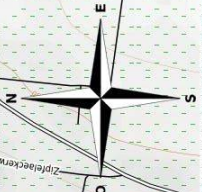
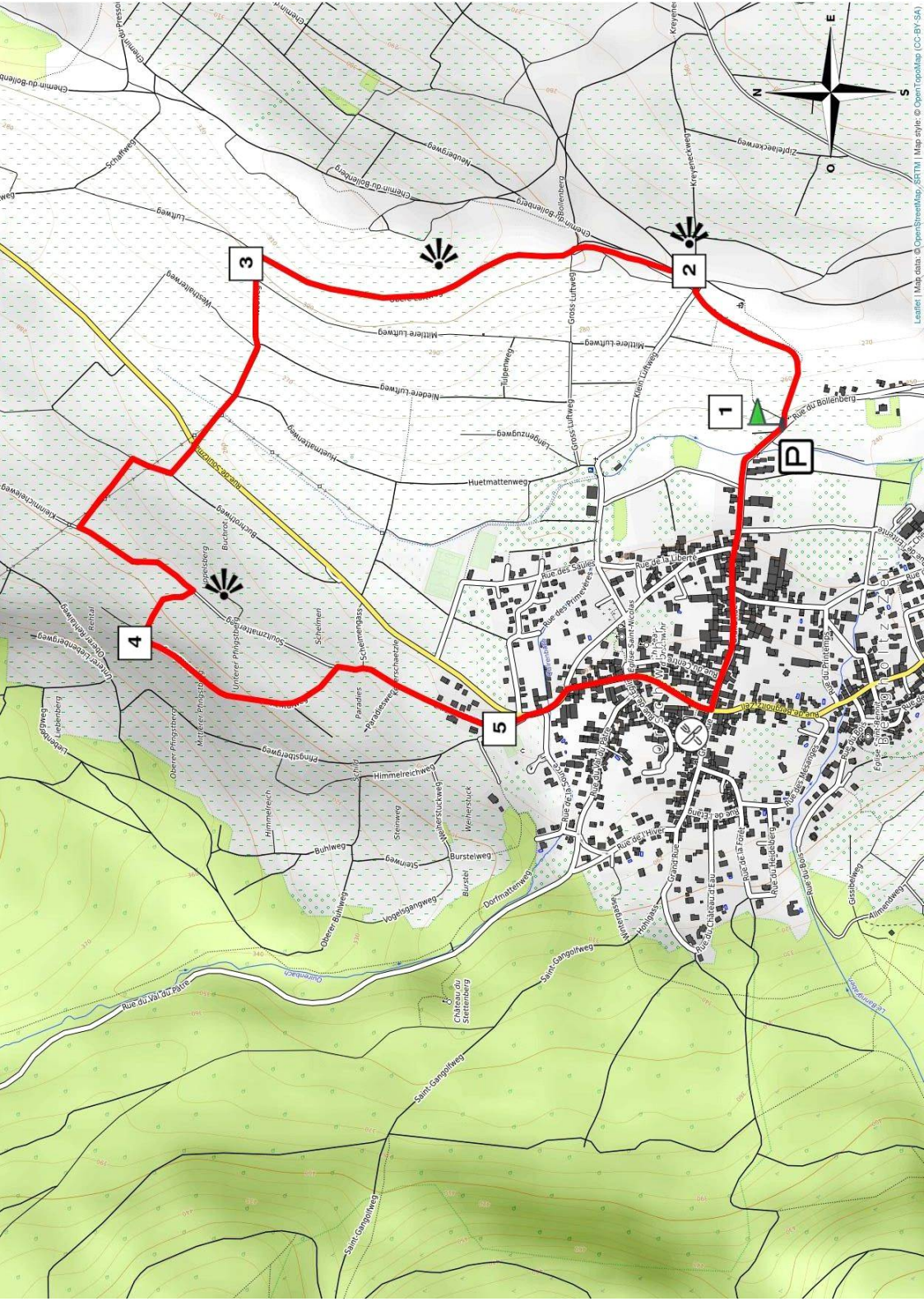
Sie kommen an eine neue Kreuzung mit einer asphaltierten Straße. Biegen Sie links ab, um die Straße hinunterzufahren. Während der Abfahrt können Sie auf der rechten Seite das Vallée Noble und den Zinnkoeplé sehen. Sie überqueren die Weinstraße (Straße nach Soultzmatt), um wieder zum Pfingstberg aufzusteigen. An der ersten Kreuzung biegen Sie rechts und dann links ab und folgen der Beschilderung, um einen starken Anstieg zu bewältigen. Oben angekommen, biegen Sie links ab. Etwas weiter können Sie die Landschaft über das Vallée Noble auf der linken Seite, den Bollenberg gegenüber, Orschwihr und das Unterlindenmassiv bewundern. Wenn Sie den Weg wieder aufnehmen, halten Sie sich rechts

### 4 Descente

Am oberen Ende des Anstiegs biegen Sie links ab. Kurz darauf befindet sich auf der rechten Seite eine Tafel mit Informationen über den Pfingstberg. Folgen Sie dem Weg weiter und begeben Sie sich auf eine leichte, mit Makadam belegte Abfahrt. Auf dieser Abfahrt befindet sich die letzte Erklärungstafel des Weinlehrpfads.

## **5 Finish**

An einer T-Kreuzung biegen Sie rechts ab und fahren 5 Minuten lang am Straßenrand entlang, um nach Orschwihl zu gelangen. Bevor Sie auf die Hauptstraße treffen, befindet sich auf Ihrer rechten Seite die Kapelle Saint Wolfgang. Gehen Sie auf der Hauptstraße weiter, vorbei am Rathaus, bis zur Grand'Rue, die Sie hinuntergehen, um auf die Rue du Bollenberg zu treffen und schließlich das Ziel zu erreichen.



3

2

1

P

4

5