

ZU ENTDECKEN

> Auf dem Weg ...
Das Kriegerdenkmal der Jäger alpin, die während des ersten Weltkrieges mitgekämpft haben

> Der vom Grand Ballon atemberaubende Blick auf den Schwarzwald, die Berner Alpen und das Vogesen-Tal

> Zivilluftfahrt-Radar-Station eröffnet 1998 und gezeichnet vom Architekt Vasconi

> Im Sommer können Sie einen kurzen Stop im Besucherzentrum des


Parc Naturel Régional auf dem Grand Ballon einlegen und mehr über die Flora und Fauna der Vogesen erfahren (nur im Sommer geöffnet)

> In der Nähe ...
Skigebiet Le Markstein

UNSERE EMPFEHLUNG

Ziehen Sie gute Schuhe an und vergessen Sie nicht warme Sachen und genügend Wasser mitzunehmen.

Radstation für Zivilluftfahrt



GLASHÜTTE - RUNDWANDERUNG DES GRAND BALLON (GROSSER BELCHEN)

Eine relativ schwierige Wanderung, die dennoch für die meisten Wanderer machbar ist. Da die Wanderung bereits auf relativer Höhe ihren Ausgang nimmt, bietet sie schöne Aussichtspunkte auf die Kette der Vogesen, die Elsässer Ebene und den Schwarzwald. Bei schönem Wetter reicht die Fernsicht sogar bis zu den Berner Alpen.

UNTERKÜNFTE & GASTSTÄTTEN

- 1 **Ferme Auberge de la Glashütte**
Rimbach - 03 89 76 88 4
- 2 **Ferme Auberge du Haeg**
Geishouse - 03 89 48 95 65
- 3 **Restaurant «La Vue des Alpes»**
Grand Ballon - 03 89 76 14 40
- 4 **Chalet-Hôtel du Grand Ballon**
Grand Ballon - 03 89 48 77 99

Kontakt Daten von anderen Unterkünten & Gaststätten finden Sie in der Touristeninformation in Guebwiller



Office de Tourisme
www.tourisme-guebwiller.fr
Tél. : 00 33 (0)3 89 76 10 63

In der Nähe der Glashütte, tief im Rimbachtal, am Fuße des Großen Belchen (fr. Grand Ballon) steht ein Denkmal für einen Wanderer namens Albert Backert aus Guebwiller.

Am 18. Februar 1911 verirrte er sich am Fuße des Großen Belchen. Er wurde so von der Nacht überrascht und sank in der Nähe des Bauernhofes Glashütte vor Erschöpfung in den Schnee. Obwohl ein Hund langebellte, konnte der arme Wanderer die Lichter des Bauernhofes im dichten Nebel leider nicht erkennen. Sein Körper wurde erst im nächsten Frühling gefunden.

MEHR WANDERUNGEN ...

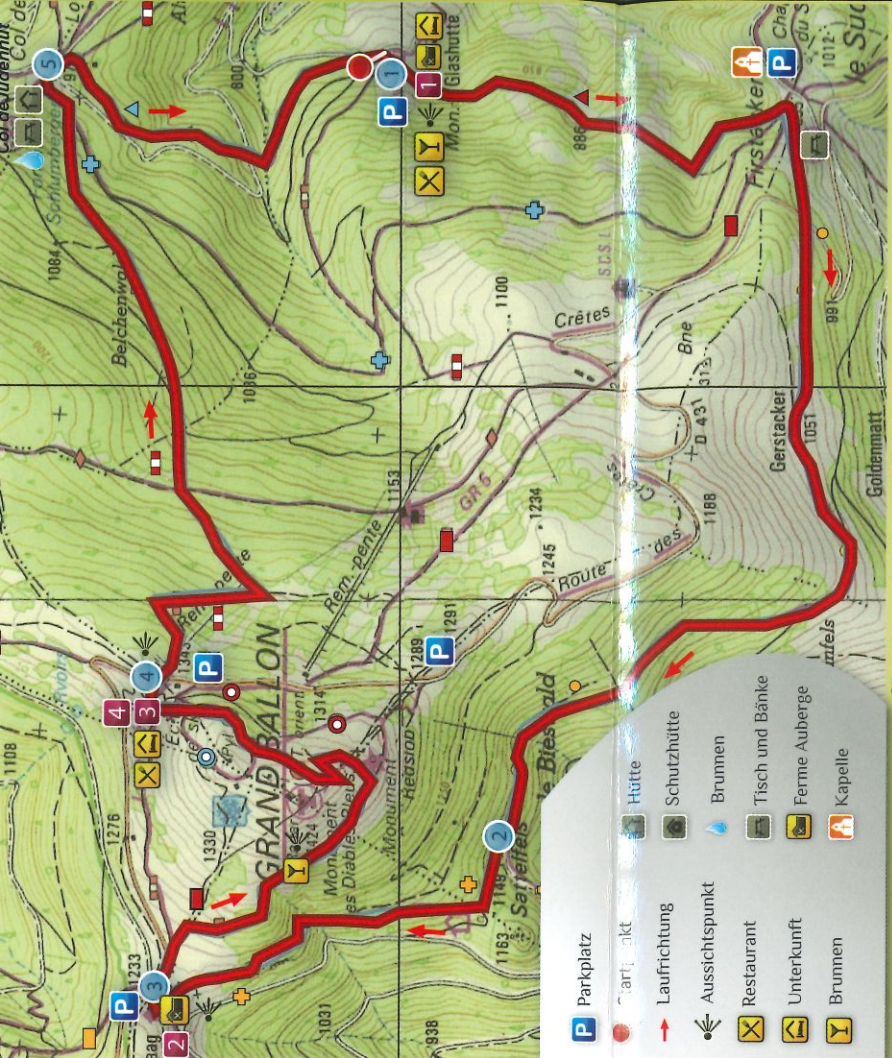
Bei uns in der Touristeninformation zu kaufen



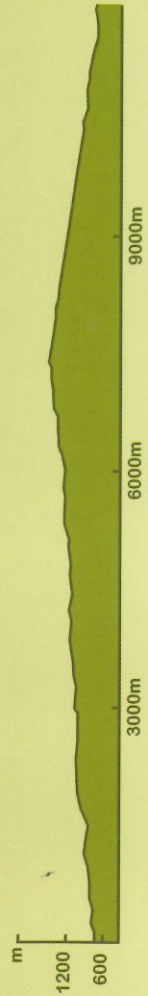
Karte 1:25 000
IGN 3719 OT



Karte 1:25 000 IGN
Guebwiller Region



©Reproduit avec l'autorisation du Club Vosgien



BESCHREIBUNG DER STRECKE

- 1 Von der Glashütte aus (834 m Höhe), folgen Sie dem Waldweg , der zum Firstacker führt (955 m Höhe), und dann zum Champs des Genêts hinaufsteigen Die Gratstrasse überqueren und dem Waldweg der zur Ferme Gerstacker (1051 m Höhe) führt folgen. Folgen Sie dann der Markierung weiter bis zum Sattelfels (1149m Höhe - Hütte).
- 2 Am Sattelfels angekommen, dem beschilderten Alpenpfad folgen. Er durchquert die Moränen des Grand Ballons und führt bis zum Haag-Pass (1233 m Höhe - Ferme Auberge).
- 3 Den Pfad GR 5 Richtung Radar einschlagen bis Sie auf dem Grand Ballon ankommen (1424 m Höhe). Hinuntersteigen zum Chalet-Hôtel des Strassburger Vogesen Vereins. Versorgungsmöglichkeiten gibt es beim Restaurant Vue des Alpes (Alpenblick), und dem Chalet-Hôtel du Grand Ballon.
- 4 Von dem Restaurant Vue des Alpes aus, rechts den beschilderten Pfad einschlagen bis zum Judenhut (Brunnen: 973 m Höhe - Schutzhütte des Vogesen Vereins von Guebwiller).
- 5 Vom Judenhut den Pfad einschlagen, der zur Glashütte führt.

Sie können den Wanderweg im GPX-Format bei www.rando-grandballon.fr herunterladen.

Schwer

4 ¼ Std

12 km

590 m

n°12

Start

Glashütte
Rimbach-Pres-Guebwiller

Parkplatz vom
Soutzler Club
Vosgien



GPS:
47.898653,
7.129987

Ideale Zeit

Mai bis Oktober