

 46,8km

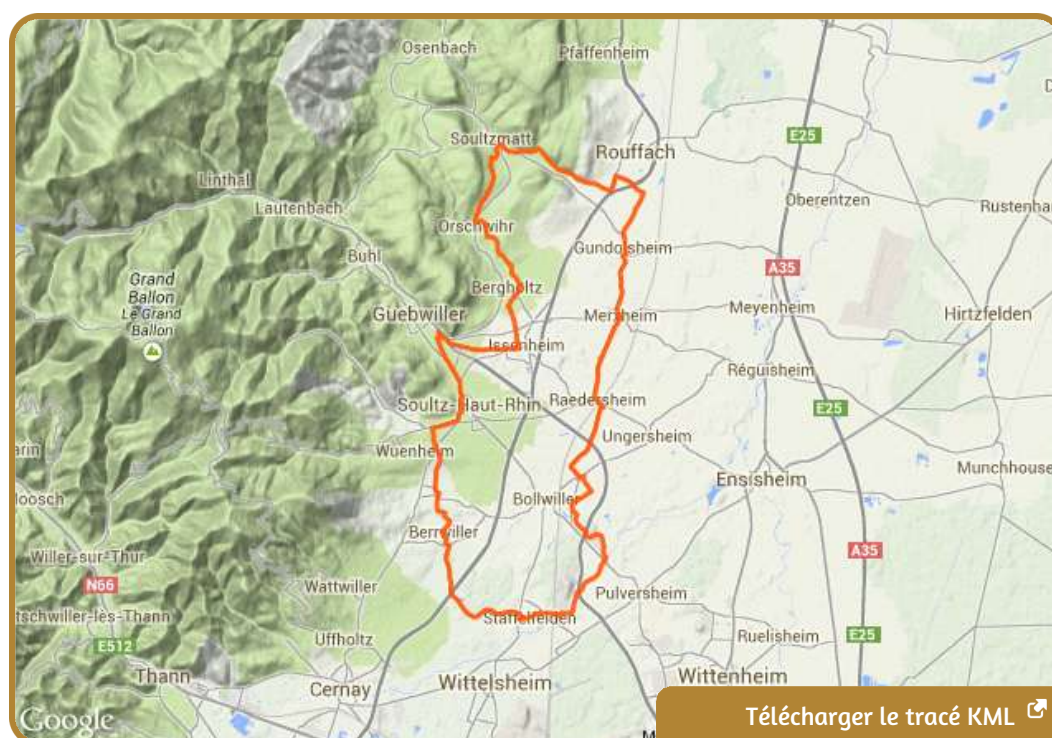
 3h

 260m
Intermédiaire 

CIRCUIT DE CYCLOTOURISME: CIRCUIT PLAINES ET VIGNOBLES

 Vélo
  Route
  Piste cyclable

Un parcours sans difficultés majeurs, afin de se balader dans la plaine et les vignobles, tout en profitant d'une vue sur le massif des Vosges.


[Télécharger le tracé KML](#)

Départ	Avenue du Maréchal Foch
GPS départ	47,9092162137393 / 7,21103168381592
Altitude de départ	285 m
Gare la plus proche	Bollwiller 8km
Parking le plus proche	Avenue du Maréchal Foch
Type de chemin	route goudronnée


Descriptif du parcours au dos de cette fiche

Ce parcours majoritairement situé sur la plaine vous permettra de découvrir un aperçu des paysages alsaciens. Vous pourrez admirer d'un côté le massif des Vosges et de l'autre côté, au loin, le massif allemand de la Forêt Noire. Vous emprunterez un long segment de la véloroute des vignobles, l'occasion pour vous de découvrir ces paysages originaux.


Lieux d'intérêt à proximité:

- Ecomusée d'Alsace (Ungerheim)
- Le Parc du Petit Prince (Ungerheim)
- La ville de Soultz-matt
- Le carreau Rodolphe (patrimoine minier) (Ungerheim)


Guebwiller Avenue du Maréchal Foch - Soultz

 0 km
Prenez la direction de Soultz en prenant tout d'abord à droite rue des chasseurs alpins avant de prendre sur votre gauche au feu la rue de soultz. Suivez ensuite cette rue jusqu'au feu à l'entrée de Soultz devant le leader price.


Soultz - Véloroute des vignobles

 4,0 km
A cette intersection prenez à droite et suivez la rue du château fort jusqu'au feu à la sortie de la ville. Vous prendrez à droite à celui-ci en direction de Jungholtz. Remonter cette rue par la piste cyclable et prenez à gauche par la véloroute des vignobles. La véloroute est ensuite balisé jusque Berrwiller.


Berrwiller - Staffelfelden

 8,00 km
Pas de difficulté pour rejoindre Berrwiller. Suivez la véloroute en passant par Hartmannswiller. A la sortie de Berrwiller prenez la direction de Staffelfelden et continuez sur la route D51. En suivant cette route vous arriverez à Staffelfelden. Prenez à droite à l'intersection avec la rue de la république et reprenez à gauche la véloroute juste avant le pont.


Feldkirch - Raedersheim - Merxheim - Gundolsheim

 21,2 km
Suivez la véloroute en direction de Feldkirch (balisé). A Feldkirch suivez la direction de Raedersheim, puis à Raedersheim tournez à gauche à l'entrée de la ville pour passez sous la voie de chemin de fer. Continuez ensuite en direction de Merxheim puis en direction de Gundolsheim. Traversez la ville en direction de Rouffach mais prenez tout droit la ou la route bifurque

Rouffach et véloroute des vignobles

 32,0 km
Prenez ensuite la première à gauche, traversez le pont, au croisement prenez à gauche. Prenez ensuite à droite avant le centre équestre et continuez sur cette route qui vous mènera à Westhalten, traversez ce village pour rejoindre la route des vins. Remontez dans Soultzmatt et suivez la direction de Orschwihr, Guebwiller sur la véloroute des vignobles.

Guebwiller

 47,4 km
Cette véloroute vous ramènera jusqu'a Issenheim, traversez le village en passant sur la Lauch. Puis prenez à droite au carrefour du crédit mutuel. Continuez ensuite tout droit sur cette route afin de rejoindre votre point de départ