

51,4km

Demi-journée

1200m

Confirmé/sportif



CIRCUIT DE CYCLOTOURISME: CIRCUIT DU TOIT DE L'ALSACE



Vue panoramique



Vélo



Route



Piste cyclable

Partez à l'assaut du point culminant des Vosges! Votre effort sera guidé par la présence de panneaux d'indications durant l'ascension.



Vous gravirez le Grand Ballon depuis Sultz en empruntant une route agréable car peu passante, ombragé et avec un revêtement de qualité jusqu'au Col Amic. Cette ascension ne présente pas de pourcentages trop sévères mais dispose d'une pente constante entre 5 et 6% sur les 10 km d'ascension. La difficulté s'accroît au moment de rejoindre la route des crêtes (plus fréquentée) vers le Grand Ballon, avec les 5/6 derniers km d'ascension à 8% de moyenne jusqu'au sommet situé à 1325 mètres d'altitude.

Les points d'intérêts touristiques:

- La basilique de Thierenbach à Jungholtz
- Le Col Amic et son point de vue sur la plaine d'Alsace
- La route des crêtes
- Le Grand Ballon
- La station du Markstein
- Le Lac de la Lauch

Départ Avenue du Maréchal Foch GUEBWILLER


GPS départ 47,909933 / 7,21189600000002

Altitude de départ 285 m

Gare la plus proche Bollwiller 8km


Parking le plus proche Avenue du Maréchal Foch GUEBWILLER

Guebwiller avenue du Maréchal Foch

 Prenez la direction de Sultz en prenant tout d'abord à droite rue des chasseurs alpins avant de prendre sur votre gauche au feu la rue de Sultz.
Suivez ensuite cette rue jusqu'au feu à l'entrée de Sultz devant le leader price.


0
km

Contournement de Sultz

 A cette intersection prenez à droite et suivez la rue du château fort jusqu'au feu à la sortie de la ville.
Vous prendrez à droite à celui-ci en direction de Jungholtz


2,2
km

Sultz Place du 4 Février

 Prenez la piste cyclable en direction de Wuenheim et Jungholtz, continuez tout droit à l'intersection avec la route de Rimbach afin de débiter l'ascension du Col Amic.


3,0
km

Col Amic

 Arrivée au Col Amic et au croisement avec la route des crêtes.
Profitez de la vue panoramique sur la plaine d'Alsace depuis ce point.
Tournez à droite et suivez la route des crêtes en direction du Grand Ballon.


15,2
km

Route des crêtes jusqu'au Markstein

 Suivez la route des crêtes en profitant des paysages que vous offre le Grand Ballon.
Différentes fermes auberges vous permettront de vous octroyer une pause.
Vous arriverez ensuite à la station de ski du Markstein.

29,0
km

Retour par la vallée du Florival

 Arrivé au Markstein, tournez à droite en direction de Guebwiller.
Vous redescendrez alors jusqu'au Lac de la Lauch ou vous remonterez quelques hectomètres avant de plonger dans la vallée. Retour à Guebwiller par les voies cyclables.

51,5
km