

Wandern und Erkunden

L'Âme du Vignoble

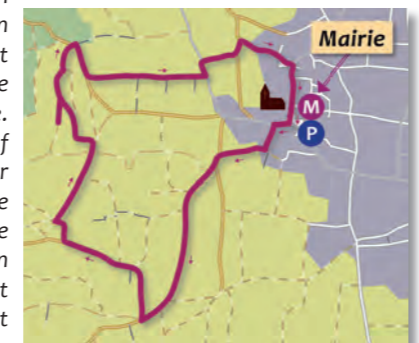
Eguisheim - Gueberschwir - Gundolsheim - Hattstatt - Obermorschwihr - Osenbach - Pfaffenheim - Rouffach - Voegtlinshoffen - Westhalten

www.ame-du-vignoble.eu

Der Spaziergang des Grand Cru Steinert



Nach einem 15minütigen Spaziergang erreicht man einen Aussichtspunkt mit spektakulärer Sicht auf die Elsässische Ebene. Der direkte Blick auf Pfaffenheim, die etwas weniger offensichtliche Sicht auf die Kirche von Rouffach und die wie Perlen aneinandergereihten Weindörfer, mit Gueberschwir, Hattstatt und Voegtlinshoffen im Norden, vervollständigen dieses wunderschöne Panorama.



Start: Rathausplatz Pfaffenheim
Entfernung: 3,3 km
Dauer: 1.40 Std.
Höhenunterschied: 109 m
Ausgeschilderter Rundwanderweg

Pfaffenheim

Der Weg der Böden



Der Wanderer kann sich auf eine interessante Geologielektion freuen. Die Hinweisschilder zeigen Ausschnitte von geologischen Schichten und sind zugleich schön gestaltet und informativ. Auch die Landschaft spielt eine wichtige Rolle auf dieser Erkundungstour. Nach einem ersten Streckenabschnitt durch schönes Unterholz führt der Weg weiter in ein natürliches Amphitheater: Die bewaldeten Berghänge bilden den Rahmen für eine durch Wiesen und Obstgärten geprägte Gegend.



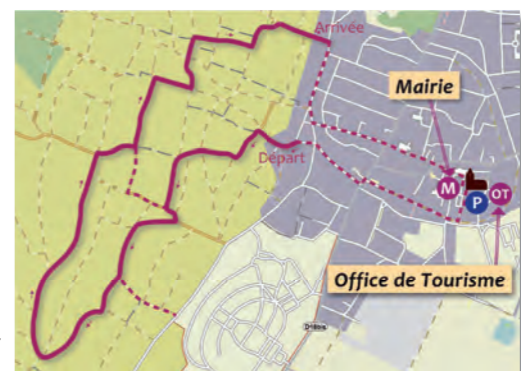
Start: Rathausplatz Osenbach
Entfernung: 4,6 km
Dauer: 2.30 Std.
Höhenunterschied: 120 m
Ausgeschilderter Rundwanderweg

Osenbach

Der Spaziergang des Grand Cru Vorbourg



Oberhalb von Rouffach hat man eine herrliche Sicht nach Süden, mit einem einmaligen Blick auf den Schwarzwald und je nach Wetterlage auch auf die Alpen. Im weiteren Verlauf bietet die Wanderung oberhalb von Rouffach einen unvergleichlichen Blick auf die Stadt, besonders auf die Wahrzeichen ihrer mittelalterlichen Geschichte und ihrer Kirche, die Rekollekten und den Hexenturm (la Tour des Sorcières).



Start: Rathausplatz Rouffach
Entfernung: 3,8 km
Dauer: 2 Std.
Höhenunterschied: 98 m
Ausgeschilderter Rundwanderweg

Rouffach

Die Erkundung des Weinbergwegs



Der Weg durch die Weinberge von Eguisheim verläuft ständig zwischen der Ebene, die er sozusagen beherrscht, und den drei Burgen (les Trois Châteaux), die die Gegend überragen und den Blick als Orientierungspunkte ständig auf sich ziehen. Weniger offensichtlich, aber doch erkennbar ist der Blick auf die südliche Festungsmauer der Hohlandsburg, die das Bild vervollständigt.



Start: Gemeindeparkplatz oder Parkplatz am Tourismusbüro
Entfernung: 3,1 km
Dauer: 1.30 Std.
Höhenunterschied: 60 m
Ausgeschilderter Rundwanderweg

Eguisheim

Der Gemeindeverband der Pays de Rouffach, Vignobles et Châteaux lädt Sie ein, die Gegend der Âme du Vignoble (Seele des Weinbergs) zu erkunden, neue Kraft zu tanken und Ruhe und Freude zu finden.

Wir haben acht Wanderwege mit einer Dauer zwischen 1,5 und 2 Stunden (je nach Gehgeschwindigkeit und der Zeit, die man der Lektüre der Hinweisschilder widmet) angelegt und ausgeschildert.

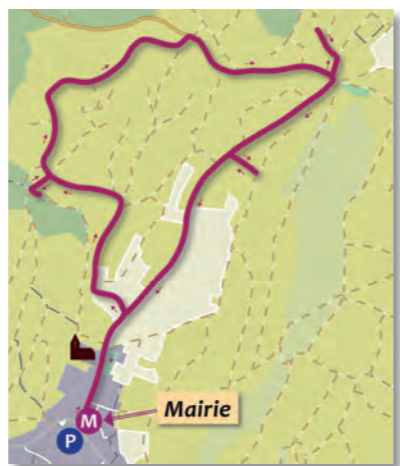
Jeder Wanderweg ist mit Hinweisschildern zum Weinbau, zum Wein, zum Kulturerbe, zur biologischen Vielfalt oder zur Geologie ausgestattet.

Acht Wanderungen

Der Wegekreuze-Rundwanderweg



Der Wegekreuz-Rundwanderweg in Westhalten verweist auf ein religiöses Erbe, das uns daran erinnert, wie sehr die Suche nach Spiritualität stets mit einem besonderen Bezug zu bestimmten Orten verbunden ist, mit ihrer Kraft und ihrer Ruhe. Von Kreuz zu Kreuz durchquert der Wanderer ein wunderschönes Weinbergtal, in dem der Blick beim Anstieg auf die Trockenhänge des Strangenberg fällt, mit einer herrlichen Sicht auf das Dorf im Vordergrund und den Großen Belchen (Grand Ballon) im Hintergrund



Start: Rathausplatz in Westhalten oder ausgeschilderte Parkplätze
Entfernung: 3,4 km
Dauer: 2 Std.
Höhenunterschied: 148 m
Ausgeschilderter Rundwanderweg

Westhalten

Das Weingarten von Bildstoeckle



Das Weinbaugebiet Bildstoeckle, das Obermorschwihr beherrscht, bietet dem Wanderer drei Perspektiven. Auf dem ersten Abschnitt wird der Blick vor allem nach Süden gelenkt, in Richtung Notre-Dame du Schauenberg, eine Perspektive, aus der von links bis rechts die Wälder unterhalb der Berge, die Weinberge und die Ebene zu einer einzigartigen Einheit verschmelzen. Die zweite Bildsequenz im Westen zeigt das Kloster Marbach und die Sandsteinfelsen, ein Erbe der Ausbeutung der Steinbrüche in vergangenen Zeiten. Der dritte Ausblick geht Richtung Norden und wird stark geprägt durch die Trois Châteaux, jedoch auch durch den Blick auf ganz Colmar.



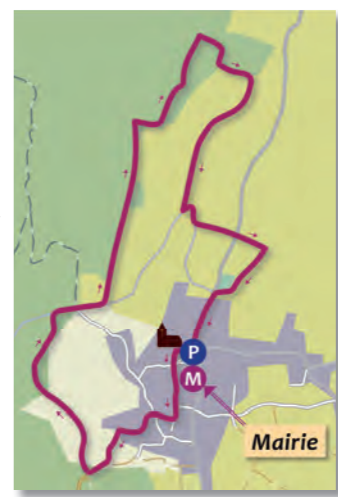
Start: Rathausplatz Obermorschwihr
Entfernung: 3,2 km
Dauer: 1.30 Std.
Höhenunterschied: 51 m
Ausgeschilderter Rundwanderweg

Obermorschwihr

Der Spaziergang des Grand Cru Goldert



Der Wanderweg Promenade du Grand Cru Goldert bietet viele besondere Hinweisschilder zur biologischen Vielfalt der Weinberge am Fuß der Berge. Der Wanderer läuft zunächst durch einige Gassen, die das reiche mittelalterliche Erbe der Stadt Gueberschwir verdeutlichen. Im weiteren Verlauf erreicht man den Weinberg, der Weg verläuft entlang des Waldrands. Am Wegweiser öffnet sich der Blick auf die Landschaft, deren ganze beschauliche Kraft sich nun entfaltet. Wir befinden uns hoch über der Ebene, der Blick wird schnell in die Ferne gelenkt, insbesondere auf den Kaiserstuhl und den Schwarzwald.



Start: Rathausplatz Gueberschwir
Entfernung: 4 km
Dauer: 2 Std.
Höhenunterschied: 121 m
Ausgeschilderter Rundwanderweg

Gueberschwir

Der Rosengarten und der Grand Cru Hatschbourg



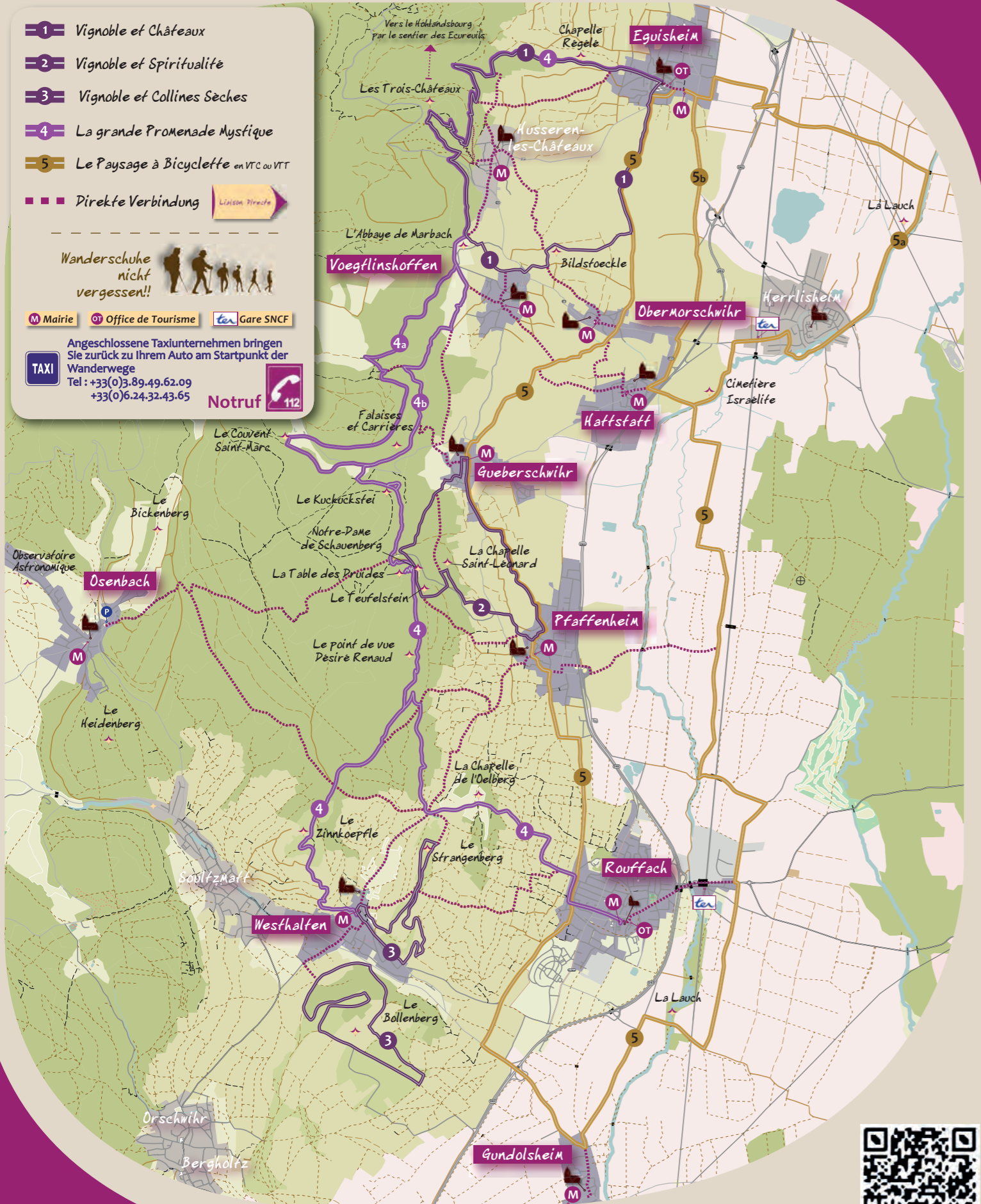
Der Wanderweg Grand Cru Hatschbourg bietet ein überwältigendes Panorama mit freiem Blick nach Süden. Am Wegweiser kurz nach der Hälfte des Wanderwegs erreicht die ländliche Beschaulichkeit ihren Höhepunkt. Der Blick auf das mittelalterliche Städtchen Gueberschwir, die Sandsteinfelsen, Notre-Dame du Schauenberg ist einfach bezaubernd, gekrönt durch eine uneingeschränkte Sicht gen Süden auf die Trockenhänge des Strangenberg.



Start: Parkplatz Salle du Hatschbourg in Voegtlinshoffen (Rosengarten) / Rathausplatz in Hattstatt (Grand Cru)
Entfernung: 3,1 km - **Dauer:** 1.30 Std. (Grand Cru)
Entfernung: 1,1 km (Roseraie)

Hattstatt

- 1 Vignoble et Châteaux
 - 2 Vignoble et Spiritualité
 - 3 Vignoble et Collines Sèches
 - 4 La grande Promenade Mystique
 - 5 Le Paysage à Bicyclette en VTC ou VTT
- Direkte Verbindung
 Wanderschuhe nicht vergessen!!
 M Mairie OT Office de Tourisme Gare SNCF
 Angeschlossene Taxiunternehmen bringen Sie zurück zu Ihrem Auto am Startpunkt der Wanderwege
 TAXI Tel: +33(0)3.89.49.62.09
 +33(0)6.24.32.43.65 Notruf 112



Laden Sie die GPS-Routen der Wanderungen im .gpx-Format herunter
 Laden Sie die Google Earth-Wanderroute im .kml-Format herunter



Das Gebiet der „Seele des Weinbergs“ birgt eine einzigartige landschaftliche Vielfalt entlang der gesamten Elsässer Weinstraße. Neben der traditionellen, schönen Gegend am Fuß der Berge zwischen Wäldern, Weinbergen und der Ebene bietet das Gebiet der „Seele des Weinbergs“ mit seinen Burgen, Sandsteinfelsen und Trockenhängen ein einmaliges landschaftliches Triptychon. Diese drei Bereiche, die sich so wunderbar ergänzen, erfreuen Genießer ganz besonders. Hinzu kommt ein bemerkenswertes religiöses Erbe, das die Seele des Weinbergs hervorbrachte, geprägt durch die Zeiten der Merowinger und das Mittelalter, die diesen Landschaften ihren Stempel aufdrückten. Für die Erkundung der Landschaften haben wir fünf schöne Themenrundwege für Sie angelegt.

Fünf große Rundwanderwege

Start: - Tourismusbüro Eguisheim
 - Rathausplatz Westhalten
 - Rathausplatz Rouffach

Entfernung: 15,1 km - Dauer: 5 Stunden
 Über Verbindungswege ist es möglich, die Strecke nur teilweise und in kürzerer Zeit zu erkunden, auch von den Dörfern aus, die im unteren Streckenverlauf liegen.

Höhenunterschied: 370 m
 Ausgeschilderter Rundwanderweg



La „Grande Promenade Mystique“ (Die große mystische Wanderung) verbindet Orte, die durch das spirituelle und religiöse Erbe der Merowingerzeit und des Mittelalters geprägt sind (Zinnkoepfle, Ölberg-Kapelle, Druidentisch, Notre-Dame du Schauenberg, Kuckuckstei). Danach, und dies macht den besonderen Charme dieses Rundwanderwegs aus, verlässt die Grande Promenade Mystique den Weinberg und bietet von unten einen neuen Blick auf die Landschaft. Die Ausblicke haben eine besondere Kraft und sind regenerierend: Diese Orte besuchen heißt sich wohlfühlen.

La Grande Promenade Mystique

Vignoble et Châteaux

Die drei Burgen (Trois-Châteaux) von Haut-Eguisheim beherrschen die ganze Gegend auf einzigartige Weise.

Auf dem Rundweg Vignoble et Châteaux können Sie diesen Schatz am besten entdecken, aus der Nähe und aus der Ferne, während der gesamten Rundwanderung. Auf dem Gipfel angelangt, erfreut der Wanderer sich nicht nur an den mächtigen Ruinen, sondern auch an der ebenso eindrucksvollen Sicht auf die Ebene.



Start: - Tourismusbüro Eguisheim
 - Rathausplatz Obermorschwihr
 - Rathausplatz Voegtlinschhoffen

Entfernung: 10,5 km - Dauer: 3,30 Stunden
 Über Verbindungswege ist es möglich, die Strecke nur teilweise und in kürzerer Zeit zu erkunden.

Höhenunterschied: 370 m
 Ausgeschilderter Rundwanderweg



Start: Rathausplatz Westhalten

Entfernung: 5,1 km - Dauer: 1.40 Std. (Strangenberg)
Entfernung: 6,9 km - Dauer: 2.20 Std. (Bollenberg)

Über Verbindungswege ist es möglich, die Strecke nur teilweise und in kürzerer Zeit zu erkunden.

Höhenunterschied: 140 m
 Ausgeschilderter Rundwanderweg



„Vignoble et Collines Sèches“ (Weinberg und Trockenhang) besteht aus zwei Rundwanderwegen, dem Strangenberg-Rundweg und dem Bollenberg-Rundweg.

In beiden Fällen durchstreift der Wanderer ein bemerkenswertes Naturschutzgebiet mit mehreren Orchideenarten, Sorten des Blut-Storchschnabls, Wildtulpen und Traubenhyazinthen; was die Fauna anbelangt, findet man den Wiedehopf und grüne Eidechsen. Neben dieser Flora und Fauna von einzigartiger Vielfalt wird der Wanderer Freude daran finden, diese typische Trockenhügel-Landschaft zu durchstreifen.

Vignoble et Collines Sèches

Start: - Rathausplatz Gueberschwihr
 - Rathausplatz Pfaffenheim

Entfernung: 5,9 km - Dauer: 2 Stunden

Über Verbindungswege ist es möglich, die Strecke nur teilweise und in kürzerer Zeit zu erkunden.

Höhenunterschied: 180 m
 Ausgeschilderter Rundwanderweg



Die Kirche Notre-Dame du Schauenberg schmiegt sich an den Berg und prägt die ganze Gegend. Der Rundweg Vignoble et Spiritualité bietet einen wunderschönen Blick von unten, mit dem Ausblick auf die Ebene und den Kaiserstuhl am Hinweisschild zur Marienkirche als Krönung. Auf dem Weg von unten nach oben entdeckt der Wanderer die St. Leonhards-Kapelle, den Teufelsstein (pierre du diable), die Kreuzwege von Pfaffenheim und Gueberschwihr. Er kann auch zum Druidentisch gehen, der über Notre-Dame du Schauenberg steht und diesen uralten Kraftort markiert.

Vignoble et Spiritualité

Le Paysage à Bicyclette

Zur Erkundung der Gegend der „Äme du Vignoble“ (Seele des Weinbergs) mit dem Fahrrad wurde ein Parcours angelegt, der einen Ausblick vom Weinberg auf die Ebene bietet, entlang der Lauch; oder es gibt einen Weg mitten durch die Weinberge, auf halber Höhe zwischen Wald und Ebene.



Start: Rathausplatz aller Gemeinden, die am Rundweg liegen

Entfernung: 31 km - Dauer: 3 Stunden

Über Verbindungswege ist es möglich, die Strecke nur teilweise und in kürzerer Zeit zu erkunden.

Höhenunterschied: 80 m
 Ausgeschilderter Rundwanderweg



Parcours nur für Trekkingbikes und Mountainbikes



www.ame-du-vignoble.eu

