

# SENTIER VITICOLE DE BLIENSCHWILLER - DU CEP AU VERRE

Tout  
public



Départ : Blienschwiller




 .....  2,5 km


 1h30

 70 m

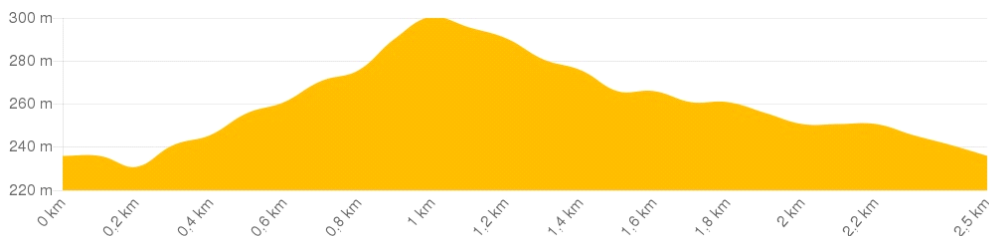
 

 *Place de la Fontaine*

**P** *le long de la route des vins  
entre la fontaine et la  
direction de Nothalten*

 2.5 Km - Dambach-la-Ville

Blienschwiller est un village viticole qui a su garder toute son authenticité. Cette balade à travers les vignes vous permettra de découvrir le Grand Cru Winzenberg reconnu pour son caractère floral.



## INFORMATIONS PRATIQUES

Carte IGN 3717 ET - Sélestat ribeuvillé Haut Koenigsbourg  
PNR des Ballons des Vosges

## CONTACT

Office de Tourisme du Pays de Barr  
+33 (0)3 88 08 66 65  
tourisme@paysdebarr.fr



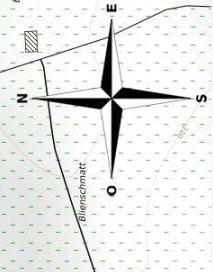
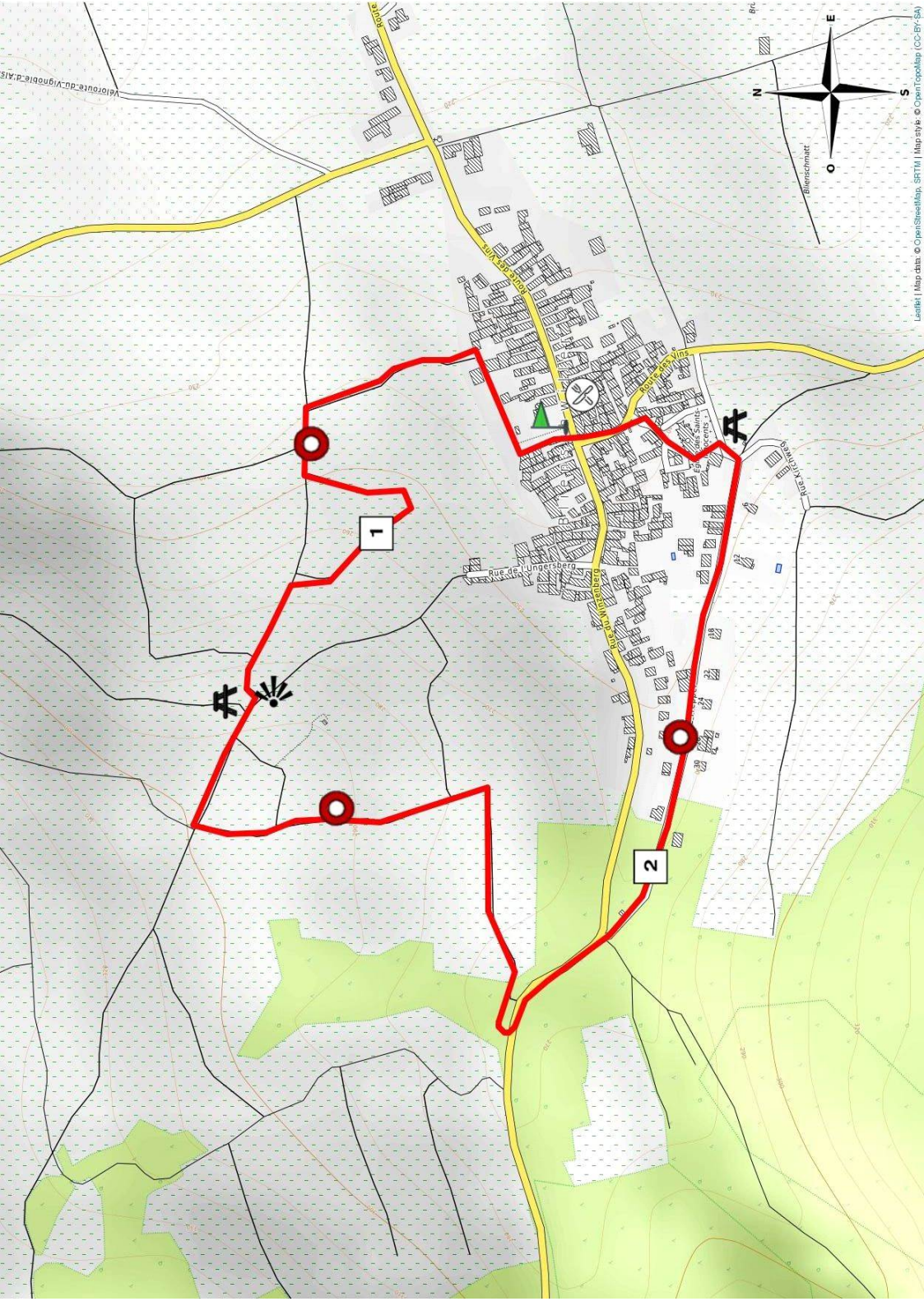
## LES ÉTAPES DU PARCOURS

### 1 Table d'orientation

Prendre le petit sentier de terre à droite du vigneron Kientz. Monter jusqu'à la table d'orientation du Winzenberg. Beau point de vue sur les alentours. Après une petite montée, descendre à gauche.

### 2 De retour au village

Au bout du sentier, traverser la D203, et continuer en face le long de la route. Après 200 m environ, s'engager à droite dans la rue Freppel, puis prendre à gauche l'impasse de l'Eglise. Traverser le parvis de l'église pour retourner vers la place de la Fontaine.



1

2