









LE SENTIER DES POÈTES ALSACIENS DE BLIENSCHWILLER

Tout
public



Départ : Blienschwiller



 	4,8 km
	1h45
	96 m
	112 m
	106 m
	

Petite randonnée charmante dans Blienschwiller à la découverte du patrimoine langagier alsacien dans un paysage d'une grande variété.

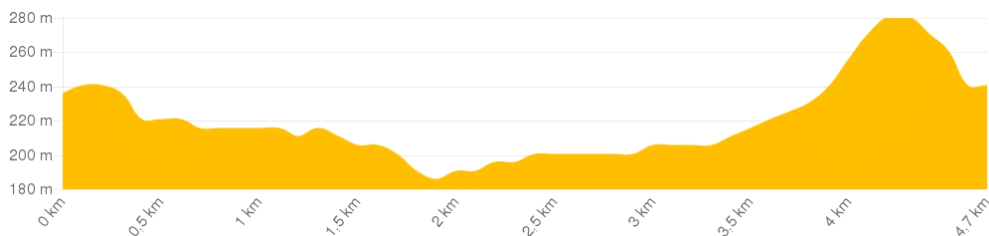
 *Place de la fontaine*

P

*le long de la route des vins
entre la fontaine et la
direction de Nothalten*



2,5



INFORMATIONS PRATIQUES

Carte IGN 3717 ET - Barr le Hohwald Villé Haute vallée de la Bruche

CONTACT

Office de Tourisme du Pays de Barr
+33 (0)3 88 08 66 65
tourisme@paysdebarr.fr



LES ÉTAPES DU PARCOURS

1 Dans le vignoble (panneaux explicatifs 1 à 14)

Monter vers l'église panneau 1 et 2. Puis traverser la D35 (route des Vins) et prendre en face en direction des vignes. Suivez le parcours à travers les vignes jusqu'à la D203. Quelques belles vues sur les villages voisins.

2 Dans les prés (panneaux explicatifs 15 à 19)

Après le panneau 14, traversez la D203 et continuez sur le chemin dans les prés. Il débouche sur une aire de pique-nique située le long de la D35 (panneau 19) qui va de Blienschwiller à Nothalten.

3 Point de vue et retour vers le village (panneaux explicatifs 20 à 30)

Traverser la route et prendre en face le chemin qui monte dans les vignes pour arriver à la table d'orientation du Winzenberg (panneau 23) avec aire de pique-nique et magnifique panorama. Retour sur le village en descendant sur la gauche la rue de l'Ungersberg. Au bout tourner à gauche et revenir à la fontaine au panneau n°30.

