


ÜBER DEN GRENZSTEINPFAD ZUM NEUNTELSTEIN

Mittel



Start : Le Hohwald



7,2 km



2 Std



Rundgang auf den Höhen des Hohwalds, einem kleinen Bergort zwischen 600 und 1.100 Metern über dem Meeresspiegel. Der Neuntelstein-Felsen ist der ideale Ort, um die Aussicht auf die Elsass-Ebene und den Mont Sainte Odile zu bewundern.



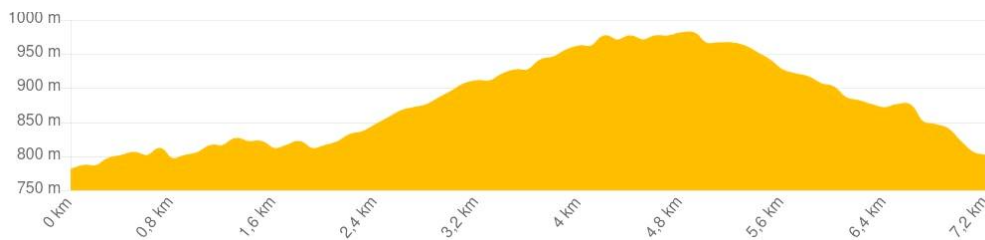
Maison forestière su
Welschbruch



Parking du Welschbruch



15 Km - Barr



PRAKTISCHE INFORMATIONEN

Carte IGN 3717ET - 3717ET

KONTAKT

Office de Tourisme du Pays de Barr
+33 (0)3 88 08 66 65
tourisme@paysdebarr.fr



Wiedergabe der Wegmarkierungen erfolgt mit freundlicher Genehmigung des Club Vosgien © Fédération du Club Vosgien -



ETAPPEN

1 Forsthaus Welschbruch



Vom Parkplatz aus überqueren Sie die Straße und gehen in Richtung Forsthaus. Folgen Sie dem Weg entlang des Grundstücks bis zum Tor und biegen Sie rechts ab. Nach einer halben Stunde biegen Sie an der nächsten Kreuzung links auf den Grenzsteinpfad ab.

2 Grenzsteinpfad



Dieser Weg ist durch Grenzsteine gekennzeichnet, die die Grenze zwischen zwei Wäldern markieren. An einigen Stellen entfernt sich der Weg von der alten Grenze und steigt leicht an. Sie kommen an einem schönen Kreuz aus dem Jahr 1697 vorbei.

3 Neuntelsteinfelsen

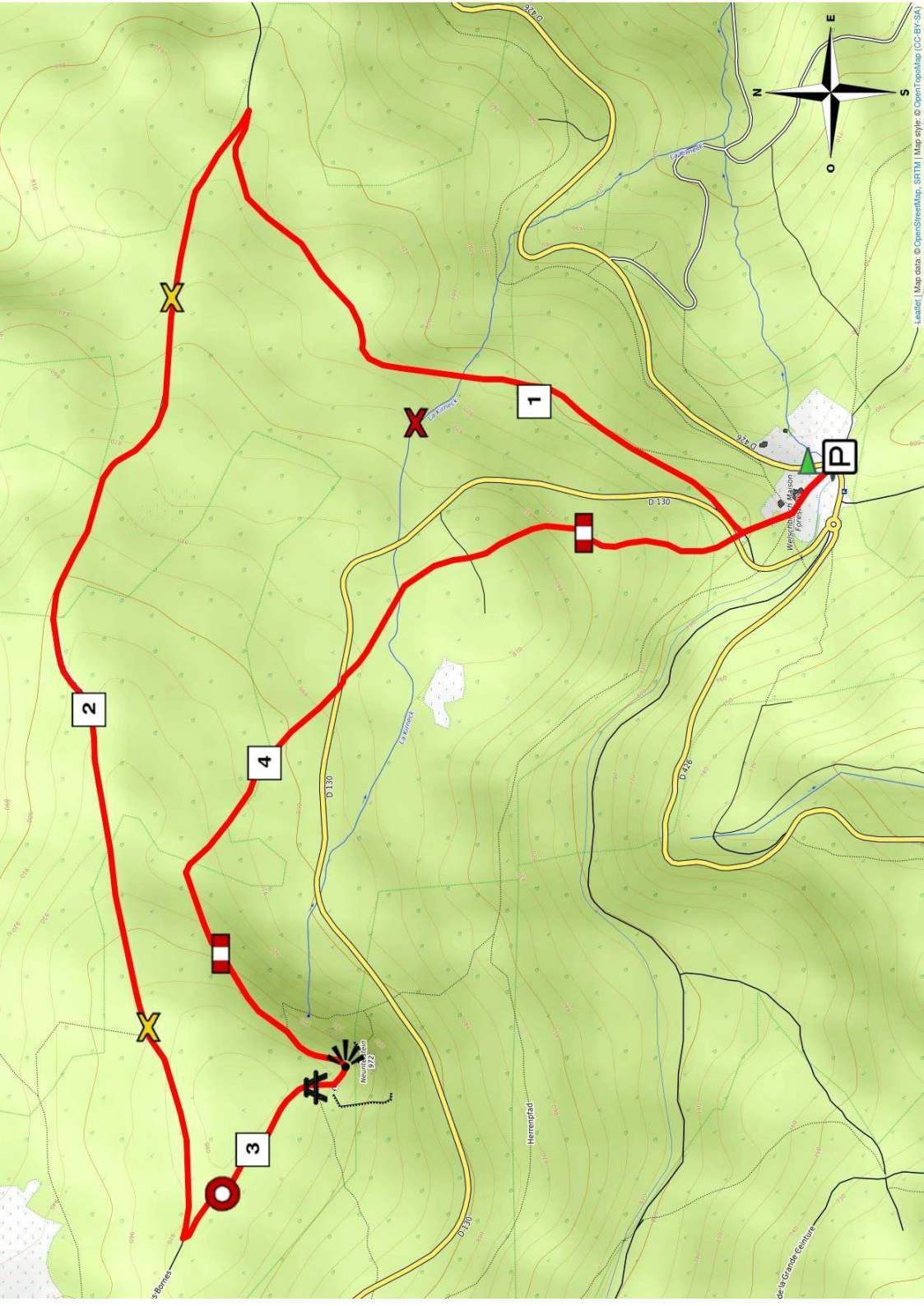


An der Kreuzung zwischen dem x-förmigen gelben Kreuz und dem blauen Rechteck gehen Sie links weiter. 200 m nach einem Kreuz aus dem Jahr 1840 gehen Sie rechts weiter und folgen der Richtung Hohwald - Neuntelstein - Welschbruch. Von einem kleinen Platz mit Tischen und Bänken aus gelangen Sie zum 971 m hohen Felsen, wo Sie die Aussicht auf den Mont Sainte Odile, das Dorf Hohwald und die Ebene genießen können.

4 Quelle der Kirneck



Wenn Sie wieder auf dem kleinen Platz angekommen sind, nehmen Sie die Richtung: Quelle des Kirneck-Welschbruch-Barr. Dann haben Sie die Möglichkeit, die Quelle des Kirneck zu sehen (15 Minuten hin und zurück). Weiter geht es auf dem Weg in Richtung Welschbruch, der sanft zum Ausgangspunkt abfällt. Überqueren Sie die Asphaltstraße und Sie sind wieder beim Waldhaus.



2

4

1

P

3

S. Rofner

Herrenpfad

La Fumée

de la Grande Excurse

Wengischy-Maison