

CIRCUIT POUSSETTES H01 : AUTOUR DE SAULXURES

Tout public



Départ : Saulxures



3 km

1h

59 m

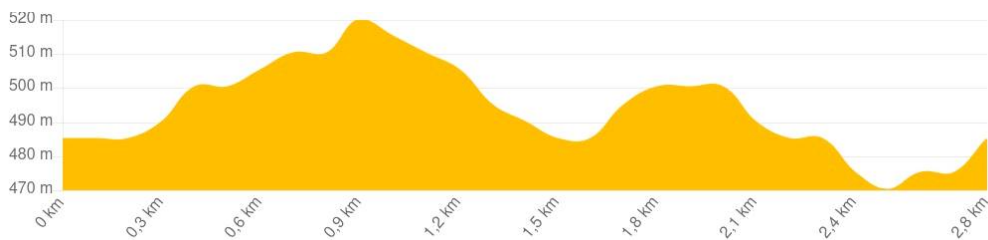


Découvrez les paysages du village de Saulxures lors d'une balade à poussette ou en fauteuil. Ce circuit en boucle de 3 km traverse le village, offrant un aperçu du patrimoine historique et de la nature environnante exceptionnelle du lieu. Cette balade, accessible à tous, vous promet une expérience agréable au grand air.

Devant la mairie

Parking de la mairie

5 Km - Saint-Blaise-la-Roche - Poutay



INFORMATIONS PRATIQUES

N'oubliez pas d'emporter une carte !
IGN N° de la carte : 1/25 000 Bruche 25
N° carte Club Vosgien : Secteur carte : 1/25 000
3717 ET



Tracé GPX

CONTACT

Office de tourisme de la vallée de la Bruche - Certifié **Qualité Tourisme** depuis 2009
03 88 47 18 51 - rando-bruche.fr






Reproduit avec l'autorisation du Club Vosgien ©Fédération du Club Vosgien 2021



LES ÉTAPES DU PARCOURS


1 A partir de la mairie



Dos à la mairie, prendre à droite sur la route principale et suivre le balisage . Dans le grand virage, continuer sur la route principale qui part légèrement à droite toujours balisée . Après 130 m, prendre la rue qui monte sur la gauche après un pont, (sur la droite, il y a l'air de jeux). Continuer sur cette route sur 200 m avant de prendre à droite rue de Barimpré. Vous quittez l'itinéraire balisé .

2 Boucle haute






Continuer dans cette rue qui effectue un grand virage à gauche jusqu'à la prochaine intersection. Une fois arrivé à celle-ci, prendre à gauche la rue qui descend dans le village; vous êtes à nouveau sur l'itinéraire balisé . En bas de la rue, prendre à droite face à l'aire de jeux et continuer jusqu'au prochain carrefour.

Patrimoine à Saulxures

① Saulxures compte plusieurs paisibles hameaux comme Goutrangoutte, Bénavile, le Palais, Herbégoutte, le Lombas, la Goutte etc. Il s'agit parfois des témoignages de la présence d'anciennes fermes isolées sur ce territoire.


3 Boucle basse



A l'intersection, prendre la route qui monte sur la droite en suivant l'itinéraire cyclable balisé , tenir la gauche pour rejoindre l'église. Passer à droite de l'église et continuer sur la route en tenant la gauche. Vous suivez l'itinéraire cyclable balisé . Continuer sur ce dernier sur 500 m jusqu'au prochain carrefour.

4 Retour au point de départ



Quitter l'itinéraire cyclable  pour prendre la rue du Gros Pommier qui descend à gauche. Tenir la droite jusqu'à arriver sur la grande route après 400 m. Au bout de la rue, tourner à gauche, puis à nouveau à gauche et suivre la route sue 400 m jusqu'à votre point de départ.

Terroir à Saulxures

 Possibilité de restauration au Restaurant La Belle Vue (03 88 19 96 99 - 36 rue Principale, Saulxures).

