

# CIRCUIT RANDO C05 : VERS LE CHÂTEAU DE SCHIRMECK

Tout public



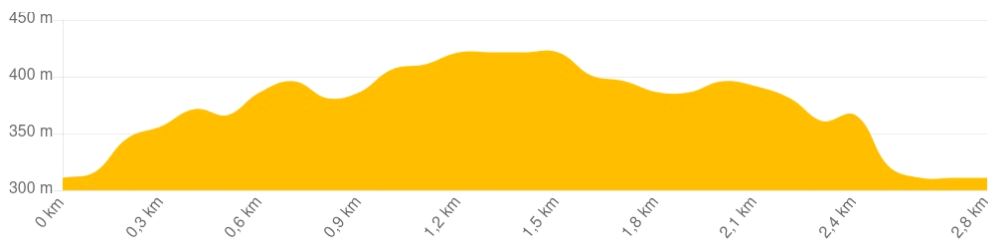
Départ : Schirmeck



	.....	3 km
		1h
		120 m
		>  > >

Le château de Schirmeck fut construit au début du XIII<sup>e</sup> siècle et fut détruit par les Suédois en 1633 pendant la Guerre de Trente Ans. En 1705, les Français songèrent à le reconstruire, mais abandonnèrent le projet et, en 1778, on édifia le clocher de l'église avec les matériaux du château... Ce circuit vous mènera vers le site de cette ancienne fortification, d'où vous profiterez d'un magnifique panorama sur Schirmeck et ses alentours.

	Office de tourisme
	Place du marché
	0,5 Km - Schirmeck-La Broque



## INFORMATIONS PRATIQUES

N'oubliez pas d'emporter une carte !  
IGN N° de la carte : 1/25 000 Bruche 25  
N° carte Club Vosgien : Secteur carte : 1/25 000  
3716 ET



Tracé GPX

## CONTACT

Office de tourisme de la vallée de la Bruche  
03 88 47 18 51 - rando-bruche.fr



CLUB  
VOSGIEN




Reproduit avec l'autorisation du Club Vosgien ©Fédération du Club Vosgien 2021





## LES ÉTAPES DU PARCOURS





Accès au départ depuis la gare de Schirmeck-La Broque (≈ 0,5 km, ⌚ 5 min)



A partir de la gare de Schirmeck-La Broque (dans votre dos), descendre l'avenue de la Gare tout droit sur 500 m en suivant le balisage  ou . Traverser la rue principale "Grand'Rue". Vous arrivez sur une petite place devant l'église Saint-Georges et l'office de tourisme à votre droite, le point de départ.



### 1 Le château de Schirmeck - Aller



Au départ de l'office de tourisme, longer l'église Saint-Georges par la gauche pour rejoindre le fond de la place du Marché. Monter l'escalier et poursuivre sur le chemin balisé  ou  sur 400 m pour rejoindre l'enceinte du château de Schirmeck.


### 2 La Croix Walter



Une fois arrivé au château, prendre l'épingle à gauche en suivant toujours le balisage  ou  sur 400 m. Vous arrivez à un croisement de sentiers avec une barrière. Continuer sur le sentier (même balisage qu'avant) à droite, et après 500 m, vous accédez au lieu dit "la Croix Walter" (croix en pierre).



### 3 Le château de Schirmeck - Retour



Prendre le chemin à droite balisé un peu plus loin  et poursuivre en tenant la droite sur 700 m pour arriver à nouveau au château de Schirmeck. Votre circuit longe un parc à gibier sur votre gauche

#### 4 Retour au point de départ



Redescendre par le même chemin pris à l'aller (balisage  ou ) sur 300 m. Après le passage au dessus de la route (tunnel), quitter le sentier balisé et descendre à gauche, le chemin qui devient après 50 m une rue. Prendre la première à droite et poursuivre en tenant la droite sur 150 m. Vous revenez à l'église Saint-Georges, puis à votre point de départ.

