

# RUNDWANDERUNG C24 : DER WEG DER DEPORTIERTEN

Mittel



Start : Rothau



Dieser Erinnerungsweg führt Sie auf die Spuren der Deportierten, die vom Bahnhof Rothau aus zum KZ Struthof marschierten. Die Route führt auch an der sogenannten Höhle der Partisanen vorbei, die bei der Schlacht von Rothau im Jahr 1814 eine Rolle spielte, sowie am Felsen Roches Blanchés.

	.....	8 km
		Halber Tag
		371 m

	Bahnhof Rothau
	Parkplatz Bahnhof
	0 Km - Fouday



## PRAKTISCHE INFORMATIONEN

Vergessen Sie nicht Ihre Wanderkarte !  
IGN N° de la carte : 1/25 000 Champ du Feu et Bruche 25  
Club Vosgien Kartenbereich : 1/25 000 3716 ET



[GPX Track](#)

## KONTAKT

Office de tourisme de la vallée de la Bruche  
03 88 47 18 51 - rando-bruche.fr





Wiedergabe der Wegmarkierungen erfolgt mit freundlicher Genehmigung des Club Vosgien © Fédération du Club Vosgien - 2021




## ETAPPEN

### 1 **Etappe 1 : Der Weg der Deportierten**

Von Bahnhof Rothau aus folgen Sie der Beschilderung  und gehen die Rue de la Gare bis zum Kreisverkehr. Gehen Sie weiter geradeaus Richtung „Le Struthof“ und dann die erste links, um zum Kriegerdenkmal zu gelangen. Nun nehmen Sie die erste Straße rechts und gehen 230 m weiter geradeaus in der Rue du Bambois bis zum rechts abgehenden Wanderweg, noch immer mit der Beschilderung .



*① Die am Bahnhof Rothau ankommenden Deportierten gingen durch die Gassen des Dorfs, dessen Bewohner die Anweisung erhalten hatten, die Fensterläden zu schließen, 400 m den steilen Weg hinauf zum KZ Struthof.*

### 2 **Etappe 2 : Die Höhle der Partisanen**


Gehen Sie nach rechts auf den Weg mit den Schildern . Gehen Sie 1 km weiter hinauf, bis Sie einen Weg und dann eine Waldstraße kreuzen, beide ohne Beschilderung, ehe Sie zu einer großen Kreuzung in der Nähe der Höhle der Partisanen („grotte des Partisans“) gelangen.

*① Im Jahr 1814, als sich die Armeen Napoleons auf dem Rückzug vor den Koalitionstruppen befanden, beschlossen dem Empire treu gebliebene örtliche Mandatsträger, Widerstand zu leisten. Nicolas Wolf, damals bonapartistischer Bürgermeister von Rothau, versteckte sich mit einigen hundert Getreuen im Wald. Diese improvisierte Armee der „Partisanen“ zog sich in eine Höhle zurück, die seitdem ihren Namen trägt.*

### 3 **Etappe 3 : Der Bannwald**


Gehen Sie weiter den Weg mit der Beschilderung  hinauf, ehe Sie nach 1,6 km zu einer Kreuzung mit einem Waldweg mit der Beschilderung  kommen; es handelt sich um den GR 5. *① Der „Bannwald“ ist ein Bereich, in dem sich einst Minen befanden. Hier wurde im 18. und 19. Jahrhundert Eisenerz abgebaut. Das hier abgebaute Gestein bestand aus Magnetit, Hämatit und Pyrit. Das Eisen aus Rothau galt als eines der Besten der ganzen Region und wurde beispielsweise für die Herstellung von Stichwaffen in Klingenthal verwendet. In der Mitte des 19. Jahrhunderts wurden die Eingänge zu den Minen verschlossen, die doch 300 bis 400 m langen Stollen existieren vielleicht noch immer in den Tiefen des Gebirges.*

### 4 **Etappe 4 : Die Gaskammer des KZ Struthof**

Gehen Sie nach rechts auf den Waldweg mit der Beschilderung . Folgen Sie dieser Beschilderung 400 m (Achtung: Haarnadelkurve links) und gehen Sie auf der Teerstraße bis zur einstigen Gaskammer des KZ Natzweiler-Struthof hinauf.



*① Im Rahmen der von NS-Ärzten durchgeführten medizinischen Versuche wurde im August 1943 unterhalb des Lagers eine Gaskammer errichtet. Die Deportierten wurden also nicht systematisch oder nach Auslese massenhaft vergast, wie dies in den Vernichtungslagern der Fall war. Sondern die Gaskammer diente wissenschaftlichen Zwecken der NS-Ärzte der Reichsuniversität Straßburg.*

**V Variante: Das einstige KZ Natzweiler-Struthof (+ 800 m HR, + 20 Min. ohne Besichtigung des Lagers und +2 h mit Besichtigung) **

Es ist möglich, zum Natzweiler-Struthof zu gehen, indem Sie rechts von der Gaskammer 400 m auf dem Weg mit der Beschilderung  hinaufgehen. Um Ihren Parcours fortzusetzen, gehen Sie wieder zurück bis zur Gaskammer.



*① Am 1. Mai 1941 eröffneten die NS-Behörden auf der Flur namens „Struthof“ das Konzentrationslager Natzweiler (KZ Natzweiler). Es stand auf dem Gebiet des damals von Deutschland annektierten Elsass und ist das einzige KZ im heutigen Frankreich. Bis September 1944 kamen knapp 17 000 Deportierte in das KZ Natzweiler.*

**5 Etappe 5 : Zum GR 532 **

Gehen Sie wieder zurück bis zum Weg mit der Beschilderung . Nach 350 m gehen Sie nach rechts auf den Weg mit der Beschilderung , es handelt sich um den GR 532.

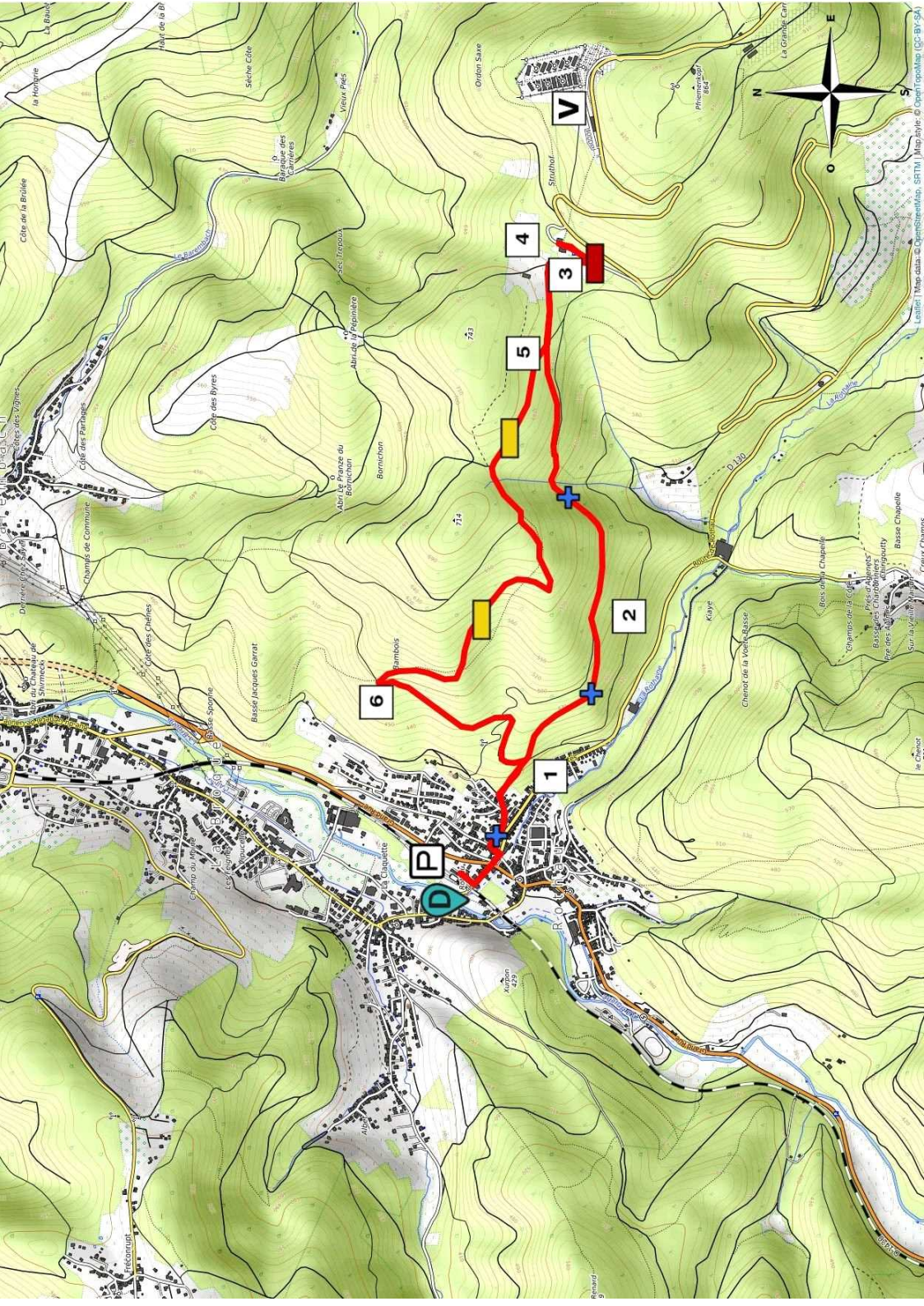
*① Der GR 532 führt von Wærth im Norden des Bas-Rhin aus bis nach Belfort. Dieser Wanderweg führt in zahlreichen Schleifen durch berühmte elsässische Täler: Bruche, Giessen, Lièpurette, Weiss, Fecht und Thur. Er ist ein sehr abwechslungsreicher Wanderweg mit den meisten überwundenen Höhenmetern. Höchster Punkt des Wegs ist der Klintzkopf auf 1330 m Höhe.*

**6 Etappe 6 : "Les Blanches Roches" und zurück nach Rothau **

Gehen Sie den Weg mit der Beschilderung  2,2 km hinunter bis zur Kreuzung mit einem Waldweg am Fuß des „Roches Blanches“ genannten Felsens. Gehen Sie nach links auf die Waldstraße ohne Beschilderung, der nach 1 km den Weg mit der Beschilderung  kreuzt, den Sie schon auf dem Hinweg genommen haben. Sie nehmen diesen Weg erneut rechts und gehen wieder hinunter nach Rothau. Gehen Sie nach links in die Rue du Bambois und dann geradeaus bis zu Ihrem Ausgangspunkt hinunter (gleiche Route wie beim Hinweg).

** Möglichkeiten zur Verpflegung**

- Restaurant Les Petits Plats de Mamama (Tel. 03 88 47 15 28, Place du Général Leclerc, Rothau).
- Restaurant de la Place (Tel. 09 81 91 89 20, Place du Général Leclerc, Rothau)
- Boulangerie Pâtisserie Banette Fieng (Tel. 03 88 47 12 75 - 3, Rue de Schirmeck, Rothau)
- Berggasthof Charapont (nach Reservierung, Tel. 03 88 97 98 46 - 5, Rue de Rothau, Natzwiller)
- Auberge Metzger (nach Reservierung, Tel. 03 88 97 02 42 - 55, Rue Principale, Natzwiller)



V

4

3

5

2

6

1

P

D

Auzon  
425

Leatit | Map data © OpenStreetMap contributors, SRM | Map style © OpenStreetMap contributors