

FIETSRUTE C13: ROND HAUTS-BOIS








Gemiddeldw
niveau



Vertrek : Schirmeck



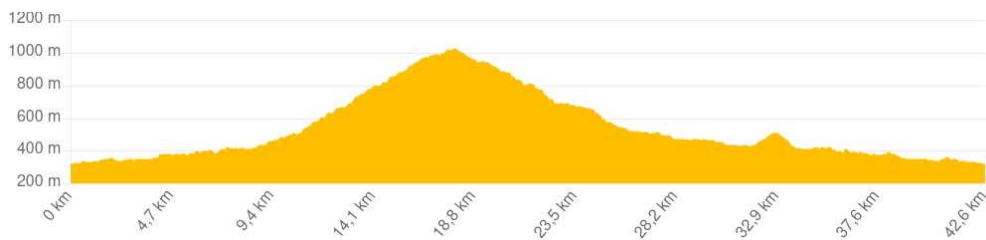
U verlaat Schirmeck via het fietspad naar Fouday. Vervolgens gaat u omhoog langs de kronkelige wegen van de Vallei van de Chirgoutte. Nadat u over de pas van Charbonnière geraakt bent, kan u prachtige uitzichten bewonderen tijdens het afdalen door de vallei van de Climontaine.

	41 km
	1 dag
	870 m
	
	

 *Dienst voor Toerisme van de Vallei van de Bruche*

P *Parkeerplaats marktplein*

 *0,5 Km - Schirmeck*



PRAKTISCHE INFORMATIE

Vergeet niet een kaart mee te nemen!
IGN N° de la carte : 1/25 000 Bruche 25
N° carte Club Vosgien : Secteur carte : 1/25 000
3716 ET + 3717 ET



[GPX spoor](#)

CONTACT

Office de tourisme de la vallée de la Bruche
03 88 47 18 51 - rando-bruche.fr



Overgenomen met toestemming van de Club Vosgien
©Fédération du Club Vosgien 2021



DE ETAPPES VAN DE REIS


1 Schirmeck - La Broque - La Claquette



Passeer de vitrine van de Dienst voor Toerisme en volg de Grand' Rue in de richting van La Broque. Ga over de Bruche en ga rechtdoor aan de kruising. Nadat u de spoorweg overgestoken bent, draait u naar links in de richting van Fréconrupt. Na het kerkhof neemt u de Rue du Repos die links naar beneden gaat.

2 La Claquette - Rothau - Fouday



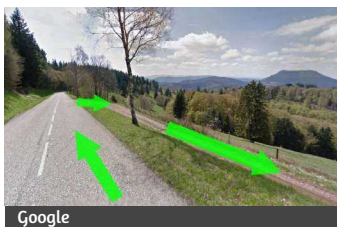
Volg tijdens deze hele etappe de aanduiding . Ga door La Claquette, dan Rothau (opgelet bij het oversteken van de D 1420 aan het kerkhof!). Neem de Chemin de la Folie die Rothau met Fouday verbindt.

3 Fouday - Waldersbach - pas van Charbonnière




Wanneer u Fouday binnenkomt, passeert u voor het stationsrestaurant en gaat u rechtdoor. De weg draait naar rechts voor de kerk. Volg hem tot aan de kruising met de D57. Draai naar links en ga rechtdoor op deze weg tot aan Waldersbach. Ga door Waldersbach heen en ga verder op de D57 tot aan de pas van Charbonnière.

4 Col de la Charbonnière



Op de pas van Charbonnière neemt u rechts in de vork in de richting van Saales - D214. Na 3 km draait de weg in een grote bocht naar links en begint dan een goede daling in de vallei van de Climontaine. Na 2 km afdaling neemt u naar rechts in een haarspeldbocht de bosweg.


5 Boerderijherberg van Hauts-Bois

Opgelet: Oneffen boswegen, matig uw snelheid! Ga voor 700 m naar beneden en draai op de kruising van de wegen naar links. 600 m verder komt u aan een tweede kruising van verschillende boswegen. Neem de tweede rechts. Na 100 m kruist u een weg met aanduiding  die u naar rechts volgt. Ga 700 m verder op deze route, die verder gaat als asfaltweg, tot u aan de boerderijherberg van Hauts-Bois aankomt aan uw linkerkant.

 Boerderijherberg van Hauts-Bois (tel. 03 88 97 67 56, Le Haut-Bois, Ranrupt): productie van terrines en huisgemaakte hartige taarten, haan met riesling, kalfsulees, konijn, stoofpotje, rundulees, taarten...

6 Van Hauts-Bois naar Ranrupt




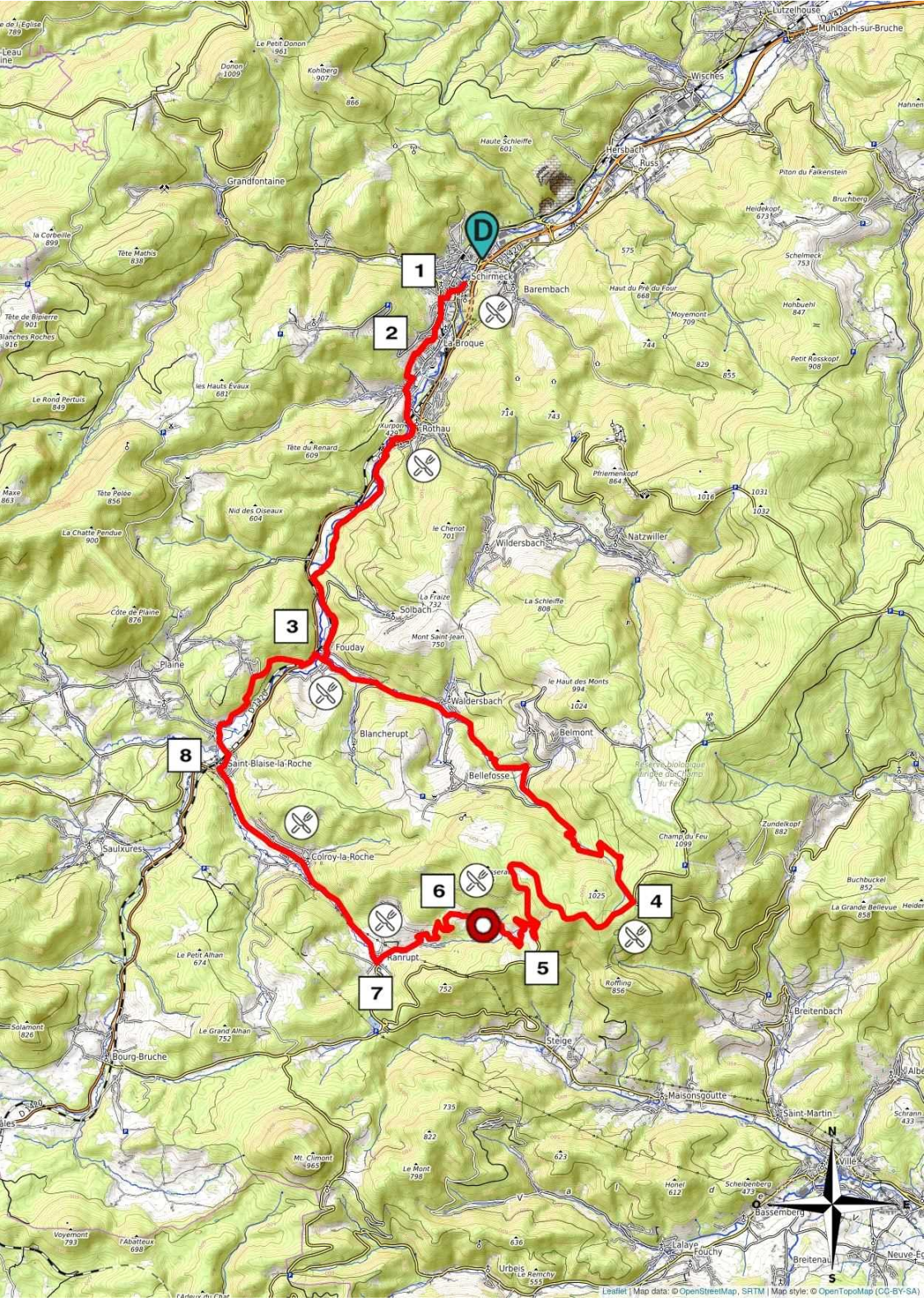
Verlaat de boerderij en volg de asfaltweg die afdaalt naar het dorpje Ranrupt. Volg de weg verder. Houd links op 2 km. U komt dan bij een kruising die als kruisweg aangeduid is aan uw linkerkant. Ga verder naar rechts (Rue de l'Ecole, met aanduiding ). Na 1 km komt u bij de kruising met de weg voor de kerk.

7 Ranrupt - Colroy-la-Roche - Saint Blaise-la-Roche

Aan uw rechterkant bevindt zich de Auberge du Climont. Neem rechts en volg de D 424 in de richting van Colroy-la-Roche. Ga rechtdoor voor 2,2 km. Ga doorheen Colroy-la-Roche en ga verder op de D 424 tot aan Saint Blaise-la-Roche.

8 Saint Blaise-la-Roche - Poutay - Schirmeck

Bij de kruising met de D1420 draait u aan de kerk naar rechts richting Schirmeck - Poutay. Ga naar links onder de spoorweg richting Poutay - Plaine. In Poutay neemt u rechts aan de vork in de richting van Diespach. Dan neemt u naar links en gaat u altijd rechtdoor. Aan de kruising neemt u rechts de "Chemin de la Tarotte" - fietspad met aanduiding . Ga altijd rechtdoor tot aan de rotonde. Neem dezelfde weg als bij het heengaan. Volg daarvoor het fietspad in de richting van Schirmeck tot aan het vertrekpunt.



1

2

3

8

6

4

7

5