

RADWANDERTOUR C13 : RUND UM DEN "HAUT BOIS"

Mittel



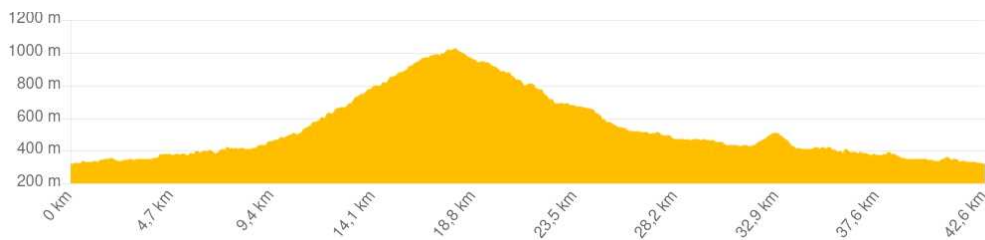
Start : Schirmeck



		41 km
		1 Tag
		870 m

Folgen Sie zuerst dem ausgeschilderte Radweg bis nach Fouday. Von da aus fahren Sie weiter auf der D 57 die sich übers Gebirge hochschlängelt und geniessen Sie wunderschönen Aussichten bis zum "col de la Charbonnière". Nutzen Sie ein Zwischenstopp in den Restaurants auf der Strecke um sich zu stärken und eine kleine Schlemmerpause einzulegen.

	<i>Tourismus Büro Bruche Tal</i>
	<i>Parkplatz "place du Marché"</i>
	<i>0,5 Km - Schirmeck</i>



PRAKTISCHE INFORMATIONEN

Vergessen Sie nicht Ihre Wanderkarte !
IGN Nr. Karte : 1/25 000 Bruche 25
Club Vosgien Kartenbereich : 1/25 000 3717 ET



[GPX Track](#)

KONTAKT

Office de tourisme de la vallée de la Bruche
03 88 47 18 51 - rando-bruche.fr



massif des Vosges

Wiedergabe der Wegmarkierungen erfolgt mit freundlicher Genehmigung des Club Vosgien © Fédération du Club Vosgien - 2021



ETAPPEN


1 Schirmeck - La Broque - La Claquette



Fahren Sie an der Vitrine der Touristen-Information vorbei und folgen Sie der Grand'rue in Richtung La Broque. Überqueren Sie die Bruche und fahren Sie an der Kreuzung geradeaus. Fahren Sie nach dem Überqueren der Bahnlinie nach links in Richtung Fréconrupt. Nehmen Sie hinter dem Friedhof die Rue du Repos, die links hinunterführt.

2 La Claquette - Rothau - Fouday



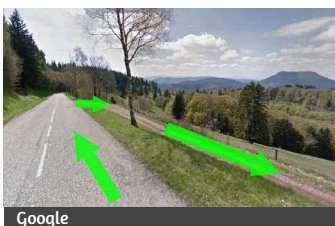
Folgen Sie auf dem gesamten Teilstück den Schildern . Durchqueren Sie La Claquette und dann Rothau (Achtung beim Überqueren der D 1420 in Höhe des Friedhofs!). Nehmen Sie den Chemin de la Folie, der Rothau mit Fouday verbindet.

3 Fouday - Waldersbach - Col de la Charbonnière




Am Ortseingang von Fouday kommen Sie am Restaurant de la gare vorbei und Sie fahren geradeaus weiter. Die Straße biegt vor der Kirche nach rechts ab. Sie folgen ihr bis zur Kreuzung mit der D57. Fahren Sie nach links und dann geradeaus weiter bis Waldersbach. Durchqueren Sie Waldersbach und fahren Sie weiter auf der D57 bis zum Col de la Charbonnière.

4 Col de la Charbonnière



Am Col de la Charbonnière wenden Sie sich nach rechts in Richtung Saales - D214. Bleiben Sie auf dieser Straße, die Sie ins Tal der Climontaine. Nach etwa 3,5 km verlassen Sie die D214 und fahren in der Haarnadelkurve rechts in Richtung Hof-Pension Promomt (Chemin du Promont).

5 Hof-Pension Hauts-Bois

Achtung: Unebene Waldwege, fahren Sie vorsichtig! Biegen Sie nach 680 m in der Haarnadelkurve links auf den Waldweg Les Hauts-Bois ab. Fahren Sie 700 m hinunter und dann an der Kreuzung geradeaus. Etwa 600 m weiter kommen Sie an eine weitere Kreuzung mehrerer Waldwege, hier nehmen Sie den zweiten Weg rechts. Nach 100 m kreuzen Sie einen mit  ausgeschilderten Weg, dem Sie rechts für 700 m folgen. Der Wald- wird zu einem geteerten Weg und erreicht die Hof-Pension Les Hauts-Bois.

6 Von Les Hauts-Bois nach Ranrupt




Verlassen Sie den Bauernhof und folgen Sie weiter dem geteerten Weg (Route des Hauts-Bois), der ins Dorf Ranrupt hinunterführt. Folgen Sie ihm für 2 km, ehe Sie an der Kreuzung nach rechts in die Rue de l'Ecole abbiegen. Etwa 1 km weiter fahren Sie rechts an der Kirche von Ranrupt vorbei und kommen in die Rue Principale - D 424.

7 Ranrupt - Colroy-la-Roche - Saint Blaise-la-Roche

Zu Ihrer Rechten befindet sich die Auberge du Climont. Nehmen Sie rechts die D424 in Richtung Colroy-la-Roche und fahren Sie 2,2 km geradeaus weiter. Durchqueren Sie Colroy-la-Roche und fahren Sie weiter auf der D424 bis nach Saint Blaise-la-Roche.

8 Saint Blaise-la-Roche - Poutay - Schirmeck

An der Kreuzung mit der D1420 biegen Sie an der Kirche nach rechts Richtung Schirmeck - Poutay ab. Fahren Sie nach links, unter der Bahnlinie hindurch, Richtung Poutay - Plaine. In Poutay biegen Sie nach rechts Richtung Diespach ab. Dann fahren Sie nach links und immer weiter geradeaus. An der Kreuzung nehmen Sie rechts den „Chemin de la Tarotte“ - Radweg mit der Beschilderung . Fahren Sie immer weiter geradeaus bis zum Kreisverkehr. Nehmen Sie die gleiche Route wie beim Hinweg auf dem Radweg in Richtung Schirmeck und bis zum Ausgangspunkt.

