

CIRCUIT RANDO H15 : AUTOUR DE L'ÉTANG DE STEIGE

Tout public



Départ : Ranrupt



	4 km
		1h30
		110 m

Petite balade ludique entre fraîcheur et gourmandises à partir du col de Steige. Après un tour de l'étang à 537 m d'altitude, le parcours passe à proximité de l'atelier de fabrication/vente des délicieuses Confitures du Climont et de la ferme fromagère de Simon Kieffer. Suivez ensuite le sentier ludique au pied du Climont avant de revenir vers l'étang.

	<i>Parking de l'étang de Steige</i>
	<i>Parking de l'étang de Steige</i>
	<i>6 Km - Saint-Blaise-la-Roche</i>



INFORMATIONS PRATIQUES

N'oubliez pas d'emporter une carte !
IGN N° de la carte : 1/25 000 Bruche 25
N° carte Club Vosgien : Secteur carte : 1/25 000
3717 ET



[Tracé GPX](#)

CONTACT

Office de tourisme de la vallée de la Bruche
03 88 47 18 51 - rando-bruche.fr



CLUB VOSGIEN

massif des Vosges

Reproduit avec l'autorisation du Club Vosgien ©Fédération du Club Vosgien 2021



LES ÉTAPES DU PARCOURS

1 Etape 1 : Etang de Steige



Depuis le parking, longer l'étang par la gauche vers le nord sur 200 m. Prendre le petit pont vers la droite pour passer au dessus du ruisseau de la Climontaine, puis à gauche, longer la route sur 250 m (**⚠ prudence !**). Après un pont, prendre le chemin forestier à gauche qui s'enfonce dans une forêt de sapins. **① L'étang de Steige est situé sur le col du même nom. Ce col sépare les massifs du Champ du Feu au nord et du Climont au sud.**

2 Etape 2 : Vers la Salcée

Continuer tout droit sur 20 m et tourner à gauche. Après 150 m, prendre à gauche sur la route forestière, à suivre sur 1 km jusqu'au hameau de La Salcée.

① Le hameau de La Salcée fait partie de la commune de Ranrupt. Cet écart porte le même nom que le col secondaire à 588 m d'altitude sur lequel il est situé et séparant d'un coté le vallon de l'Eureuil débouchant sur Bourg-Bruche et de l'autre la Climontaine débouchant sur Saint-Blaise-la-Roche. Le hameau de La Salcée est également situé à la jonction de la "via salinatorum" (route des Saulniers), voie marchande du sel depuis la Lorraine et de l'antique voie romaine montant vers le Champ du Feu puis redescendant vers la plaine d'Alsace.

3 Etape 3 : Au pied du Climont



Prendre à droite sur la D 50 (route du Climont) sur 50 m (légère montée)* et prendre à gauche dans le chemin des Sapins. Monter tout droit sur 200 m, vous passez entre les bâtiments d'une ferme et à proximité de ruches. *A ce point là, voir points d'intérêt à la Salcée.

① Le Climont, mont gréseux, culmine à 965 d'altitude et possède une forme particulière : pentes abruptes et plateau sommital, reconnaissable de loin.

① Points d'intérêt à La Salcée : Les Confitures du Climont et la ferme Kieffer

- Ferme fromagère (vache) Simon Kieffer (tél. 03 88 97 76 08 - 7 route du Climont) à l'angle entre D 50 (route du Climont) et le chemin des Sapin à gauche. Production de fromage de montagne. Vente au marché de Schirmeck (place du marché-Grand'Rue), le mercredi de 8h à 12h et au marché des producteurs de montagne de Saâles (mairie/hall du marché), de 15h à 18h30 tous les vendredis en juillet-août et tous les 2ème vendredis du mois le reste de l'année.



- Confitures du Climont (tél. 03 88 97 72 01 - 14 route du Climont, Ranrupt) à 20 m tout droit, à droite sur la route du Climont. Production artisanale et vente sur place.


4 Etape 4 : Sources de la Climontaine

Continuer à suivre le chemin forestier 300 m en tenant la gauche (vous entrez dans la forêt et passez un ruisseau dans un virage vers la gauche). Suivre le sentier en tenant la droite sur 300 m. Au carrefour des chemins, prendre à gauche, le chemin presque à plat.

① Sur les flancs du Climont jaillissent de nombreuses sources, dont une partie sur le versant nord alimentent l'étang de Steige puis le ruisseau de la Climontaine. Sur le versant Ouest du Climont, c'est la rivière Bruche qui prend sa source. En s'écoulant à travers les prés de la Clairière du Hang, celle-ci a permis aux activités agricoles des communautés mennonites au XVIII^e & XIX^e siècles de prospérer.

5 Etape 5 : Sur le GR 531 et retour au point de départ

Continuer sur le chemin principal sur 350 m (attention plusieurs intersections) avant d'atteindre le croisement avec le GR 531 balisé  à suivre vers la gauche, puis tenir la droite. Après 900 m de descente, votre parcours balisé , rejoint un chemin à droite presque plat, puis descend après 20 m à gauche pour sortir de la forêt derrière un rucher et revenir sur la route du Climont D 50 en face de votre point de départ.

① Des sept sentiers de grande randonnée du massif des Vosges, le GR 531 est celui dont le tracé court principalement en Alsace. D'une longueur totale de 393 km, balisé , il démarre à Sultz-sous-Forêts au nord pour se terminer à Leymen au sud à la frontière suisse.

Restauration autour du col de Steige

- Auberge du Climont (tél. 03 88 47 24 71 - 10 rue Principale, Ranrupt) : Spécialités alsaciennes à la carte, tartes flambées le weekend.

- Ferme-auberge du Promont (tél. 03 88 97 62 85 - 37 Les Hauts Prés, Ranrupt) : cuisine avec les produits issus de la ferme, desserts maison, produits laitiers, etc., sur réservation.

- Ferme-auberge des Hauts-bois (tél. 03 88 97 67 56 - Le Haut-Bois, Ranrupt) : terrines, tourtes maison, coq au riesling, etc., sur réservation.

- Restaurant Les Merveilles de Fati (tél. 09 71 50 40 15 - col de Steige, Ranrupt) : cuisine orientale, spécialité couscous royal.

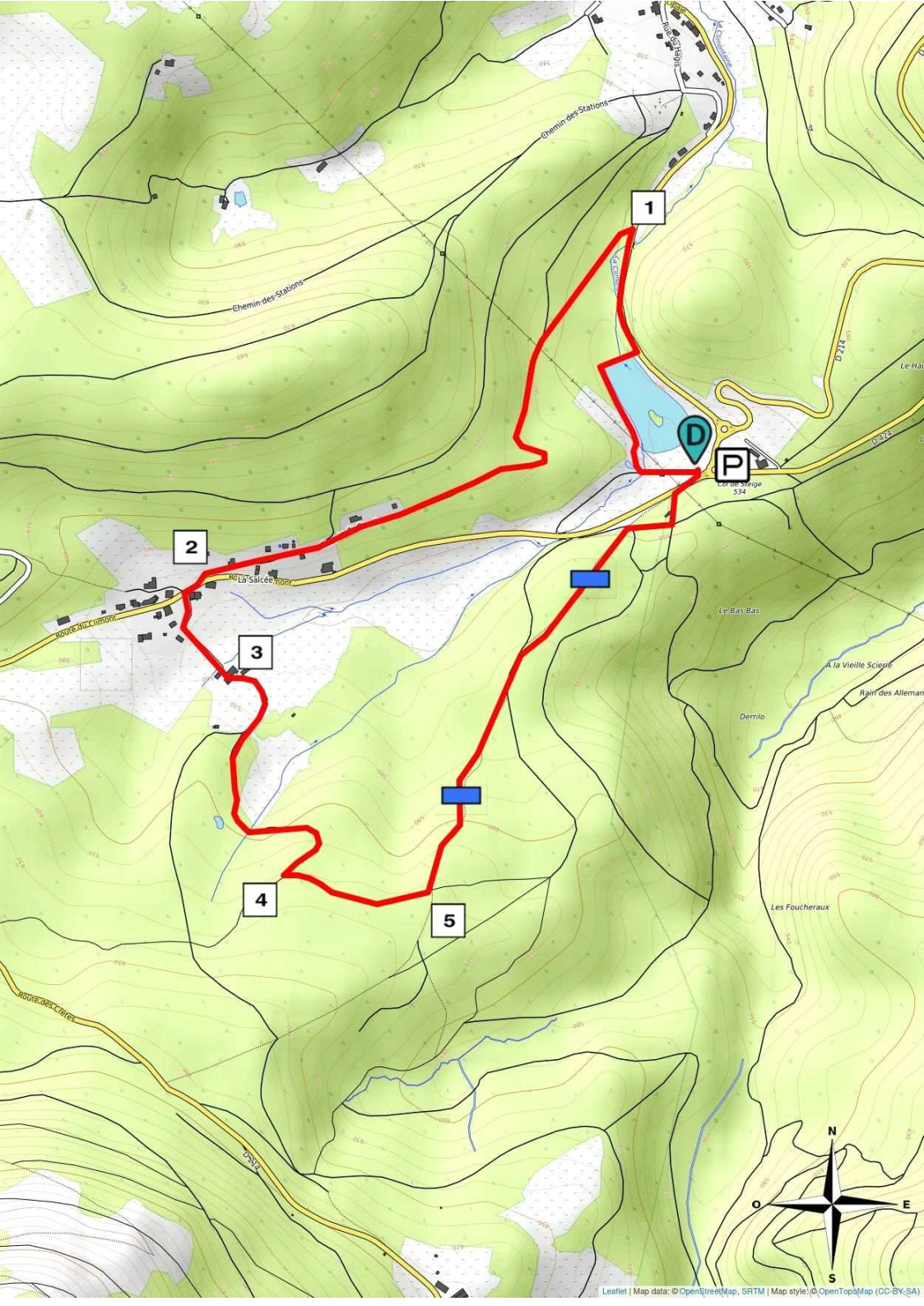
Autres points d'intérêts

- Nature Spa La Cheneaudière (tel. 03 88 97 61 64 - 3 rue du Moulin, Colroy-la-Roche) : 2 500 m² dédiés au bien-être et au repos avec de nombreuses installations (saunas, hamams, etc.).

- Poterie artisanale "Chant de la Fontaine" (sur RDV., tel. 06 78 80 05 35 - 7b rue de la Laurelle, Ranrupt) : Céramiques modernes de qualité qui raviront votre table ou votre intérieur.

- Ehret Création - Porcelaine et Verre (tel. 03 88 47 23 15 - 6 rue Principale, Ranrupt) : Large choix de porcelaine blanche ou décorée, de créations en verre et de poteries traditionnelles.

- Chapelle Notre-Dame des Malades de Ranrupt : Edifice champêtre construit à la fin du XIX^e siècle avec un plafond remarquable, entièrement constitué d'écorce.



1

2

3

4

5

P

L

534

N

O

E

S