


CIRCUIT RANDO C22 : ANCIEN CAMP DE NATZWEILER-STRUTHOF

Tout public



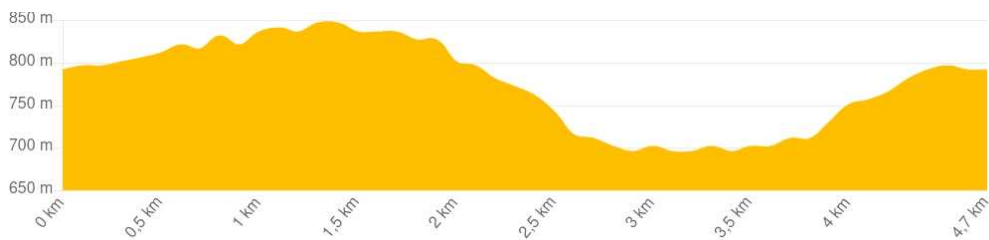
Départ : Natzwiller



		4 km	
		2h	
		145 m	
		>	>

Cette petite randonnée sur un haut lieu de mémoire, relie l'ancienne Auberge du Struthof, devenue chambre à gaz, à la carrière de granite rose. en passant par le site de l'Ancien Camp de Concentration de Natzweiler-Struthof. Vous découvrez ici, le contraste frappant entre la beauté des paysages et la cruauté de ce qui s'y est joué.

	Centre Européen du Résistant Déporté - Ancien Camp de Natzweiller Struthof
	Parking du Centre Européen du Résistant Déporté - Ancien Camp de Natzweiller Struthof
	6 Km - Rothau



INFORMATIONS PRATIQUES

N'oubliez pas d'emporter une carte !
IGN N° de la carte : 1/25 000 Champ du Feu et Bruche 25

N° carte Club Vosgien : Secteur carte : 1/25 000
3716 ET



Tracé GPX

CONTACT

Office de tourisme de la vallée de la Bruche
03 88 47 18 51 - rando-bruche.fr



CLUB VOSGIEN

Massif des Vosges

Reproduit avec l'autorisation du Club Vosgien ©Fédération du Club Vosgien 2021



LES ÉTAPES DU PARCOURS



Départ : Centre Européen du Résistant Déporté (CERD)


Possibilité de visiter le CERD et l'ancien camp de Natzweiler-Struthof avant ou après ce parcours.

Départ : A partir du parking du CERD, rejoindre la D 130 et la remonter en la longeant sur la gauche. Vous apercevez en contrebas, le CERD, l'ancien camp de Natzweiler-Struthof et la nécropole nationale. Faites un aller-retour de l'autre coté de la D 130 à hauteur de l'ancien rouleau-compresseur pour visiter le site de la Sablière.

① Le Centre Européen du Résistant Déporté (CERD) a été inauguré en 2005 (bâtiment noir). Il abrite une exposition permanente consacrée au nazisme et à la résistance.

1


La nécropole nationale


10 m après la nécropole nationale, descendre à gauche dans la forêt pour suivre le tracé GR5 balisé .

① La nécropole nationale présente 1 120 tombes de déportés provenant des camps de Buchenwald, Dachau, Flossenbourg, Mauthausen, Neuengamme et Struthof. Au centre de celle-ci s'élève le Mémorial National de la Déportation. La forme du monument, symbolise "la flamme du souvenir de la déportation qui ne doit pas s'éteindre". On peut y lire l'inscription « Aux héros et martyrs de la déportation, la France reconnaissante ». Dans la base du monument est aménagé un caveau où repose un déporté inconnu français inhumé le 5 mai 1957.

2

GR5 et chemin de la Mémoire et des Droits de l'homme

Après 500 m, le tracé balisé  remonte à droite pour rejoindre la D 130. La traverser pour continuer le parcours en face.

① Le sentier que vous empruntez est une section du "chemin de la Mémoire et des Droits de l'homme" inauguré en 2006 dans la vallée de la Bruche et au delà, reliant des sites commémoratifs importants, de Schirmeck (Mémorial Alsace Moselle) au Hohwald (fontaine Haidi Hautual) en passant par Rothau et l'Ancien Camp de Concentration de Natzweiler-Struthof. En parallèle de la signalétique du GR5 (), vous retrouvez un autre logo spécifique à ce tracé.

3

Le château d'eau



Après avoir traversé la D 130, laisser à gauche la route forestière de la carrière et prendre à droite pour monter vers le Pfriemenkopf. Vous arrivez au château d'eau qui alimentait le camp et après-guerre, la commune de Natzwiller. Poursuivre encore 100 m pour jouir d'une magnifique vue à 360° depuis un enrochement naturel. Revenir ensuite sur vos pas et continuer sur la route forestière de la Carrière.

4 La grande carrière ▲

Continuer tout droit sur la route forestière de la carrière ▲ . Après 200 m, vous arrivez devant l'ancienne entrée des déportés de la Grand Carrière de Natzweiler-Struthof. Continuer sur 150 m pour atteindre, à l'autre extrémité, la seconde entrée qui était réservée aux travailleurs non déportés, le front de taille et un point de vue sur Natzwiller à droite. Revenir ensuite sur vos pas et au niveau de la première entrée, suivre le balisage ▲ partant légèrement à gauche. Au bout de 150 m, vous passez entre les vestiges des bâtiments de la carrière. ① *Les prisonniers du camp étaient astreints au travail forcé visant à arracher à la montagne des pierres de granite rose.*

5 La chambre à gaz ▲

Suivre le sentier balisé ▲ qui pique à gauche dans la forêt. ▲ Après 500 m d'un sentier sinueux, à la 2ème intersection avec un chemin forestier non balisé, emprunter celui-ci à droite et poursuivre sur 1 km jusqu'à la D 130. Traverser la D 130 et prendre le chemin enrobé en face remontant vers la droite. Après 400 m tout droit, vous arrivez à l'ancienne chambre à gaz. ① *Dans le cadre des expérimentations de la médecine nazie, une chambre à gaz fut aménagée en contrebas du KL-Natzweiler en août 1943. Les déportés n'étaient pas gazés de manière systématique, ni à la suite de sélections de masse comme ce fut le cas dans les camps d'extermination.*

6 La villa Ehret et retour au point de départ ■■■

Juste avant l'ancienne chambre à gaz, emprunter à droite le GR5 balisé ■■■ (escaliers). Après 150 m, à la 2ème intersection avec la D 130, la traverser et prendre en face le grand chemin non balisé de gauche qui monte sur 350 m jusqu'à la villa Ehret sur votre gauche. ① *La villa construite début du XX^e siècle fût la propriété d'Albert Ehret, un banquier Strasbourgeois, alors que le Struthof était un spot réputé de loisirs sportifs. La propriété comportait même une piscine encore visible. En 1941, le bâtiment fut réquisitionné comme poste de commandement du camp. La surveillance de tous les mouvements pouvait parfaitement s'exercer depuis cette maison toute proche.*

7 Retour au point de départ ■■■

Poursuivre tout droit sur 90 m, vous arrivez à l'entrée de l'ancien camp de Natzweiler-Struthof. Faites un aller-retour à la Flamme du Souvenir inaugurée par le Général de Gaulle en 1960. Pour revenir au point de départ, rejoignez le parking en passant à l'arrière du CERD. ① *A proximité du camp, vous apercevez les barbelés, les miradors et les baraques. Le "Konzentrations-Lager-Natzweiler" ouvre en mai 1941. Destiné à fournir au Reich une main d'œuvre d'esclaves pour son industrie, il regroupe avant tout des déportés politiques. Il compte aussi des déportés juifs, tziganes, homosexuels et des Témoins de Jéhovah. 52 000 déportés sont passés par ce camp ou ses annexes. Près d'un tiers y sont morts.*

