

RADWANDERTOUR C17 : GESCHICHTS-RADELN

Schwer



Start : Schirmeck



12 km



1 Std 30 min



515 m

In den Sattel für die Geschichte!
Vergessen Sie das Auto, nehmen Sie Ihr Rad und besuchen Sie zwei Gedenkstätten: das Mémorial de l'Alsace Moselle, den CERD & das ehemalige KZ Struthof. Machen Sie eine Mitagspause!



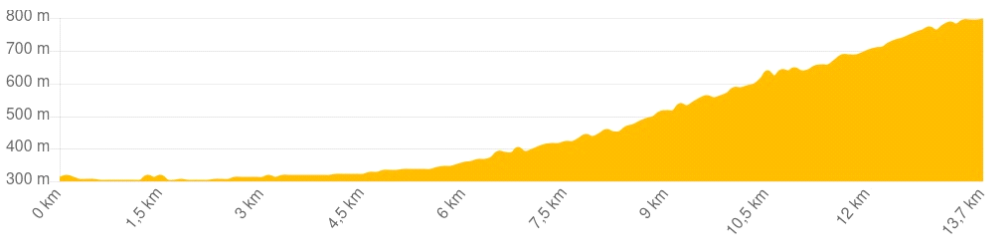
Tourismus Büro Bruche Tal



Parkplatz Place du Marché



0,5 Km - Schirmeck



PRAKTISCHE INFORMATIONEN

Vergessen Sie nicht Ihre Wanderkarte !
IGN N° de la carte : 1/25 000 Bruche 25
Club Vosgien Kartenbereich : 1/25 000 3716 ET



GPX Track

KONTAKT

Office de tourisme de la vallée de la Bruche
03 88 47 18 51 - rando-bruche.fr



CLUB VOSGIEN

massif des Vosges


Wiedergabe der Wegmarkierungen erfolgt mit freundlicher Genehmigung des Club Vosgien © Fédération du Club Vosgien - 2021



ETAPPEN

1 Etappe 1: Der Park von Bergopre



Von der Touristen-Information aus überqueren Sie die Grand'Rue und gehen dann geradeaus 100 m in die Rue de la Gare. Gehen Sie nach dem Überqueren der Bruche (Brücke) nach rechts in Richtung „parc municipal“ (Park von Bergopre). Gehen Sie links an den Gebäuden vorbei, indem Sie der Beschilderung des Radwegs  folgen, bis Sie den Holzsteg erreichen, der auf die Grand'Rue führt.

2 Etappe 2 : Das Mémorial Alsace Moselle




Gehen Sie nach links über die Brücke (D 392) und dann rechts in die Route de Straßburg (D 392). Gehen Sie 650 m geradeaus weiter und dann nach links durch die Bahnunterführung in Richtung „Mémorial Alsace Moselle“.

Ⓜ Der Besuch des Mémorial Alsace Moselle dauert etwa 2 Stunden. (Tel. 03 88 47 45 50).

3 Etappe 3 : Der Bahnhof von Schirmeck-La Broque



Gehen Sie auf dem gleichen Weg zurück zum Park von Bergopre. Folgen Sie der Beschilderung des Radwegs  und gehen Sie im Park nach rechts zum Teich und weiter zur Rue de la Gare. Folgen Sie dieser Straße nach links, Sie kommen am Bahnhof vorbei (zu Ihrer Linken). *Ⓜ In Schirmeck. Verpflegung: [Taverne de la perle \(03 3 88 19 92 20 131 - Grand Rue\)](#). Imbiss: [Coffityvallee](#)*

4 Etappe 4 : Von Schirmeck nach La Broque



Gehen Sie 100 m nach dem Bahnhof nach links (Rue de la gare).

Ⓜ Verpflegung: [Le Sabayon \(03 88 50 58 35 - 4, Rue de la Gare, La Broque\)](#).

Gehen Sie 150 m weiter bis zu Kreuzung mit der D 392 / D 2420. Gehen Sie geradeaus weiter durch La Broque, in Richtung „Rothau“.

5 Etappe 5 : Durch La Broque



Nach 550 m gehen Sie leicht nach rechts in Richtung La Claquette. Sie gehen 1,5 km geradeaus bis zum Kreisverkehr gegenüber der Schule von La Claquette. Am Kreisverkehr gegenüber der Schule von La Claquette gehen Sie leicht links in die Rue du Général Leclerc (D 261). ☺ *Verpflegung: La Schlitte (03 3 88 97 06 07 - 26 Route de Fréconrupt, La Broque), Pizzeria Le Castello (03 88 97 01 02 - 87 Rue de l'Église, Schirmeck).*

6 Etappe 6: Durch La Claquette und nach Rothau



Nach 280 m durch die Rue du Général Leclerc gehen Sie nach links in die Rue de la Gare und über die Bahnlinie bis zum Kreisverkehr (Kreuzung mit der D 1420). ☺ *Verpflegung in Rothau: Leichte Küche im „Mamama“ (03 3 88 47 15 28 - 6 Place du Général de Gaulle), Rest. de la Place (09 81 91 89 20, 8 Place du Général de Gaulle). Imbiss: Boulangerie Banette Fieng (03 88 47 12 75 - 3 Route de Schirmeck).*


7 Etappe 7 : Aufstieg zum Struthof



Sie gehen am Kreisverkehr geradeaus Richtung „Le Struthof“ auf der D 130. Sie gehen 2,5 km weiter (Sie kommen links am Kino „Le Royal“ vorbei und verlassen das Dorf).

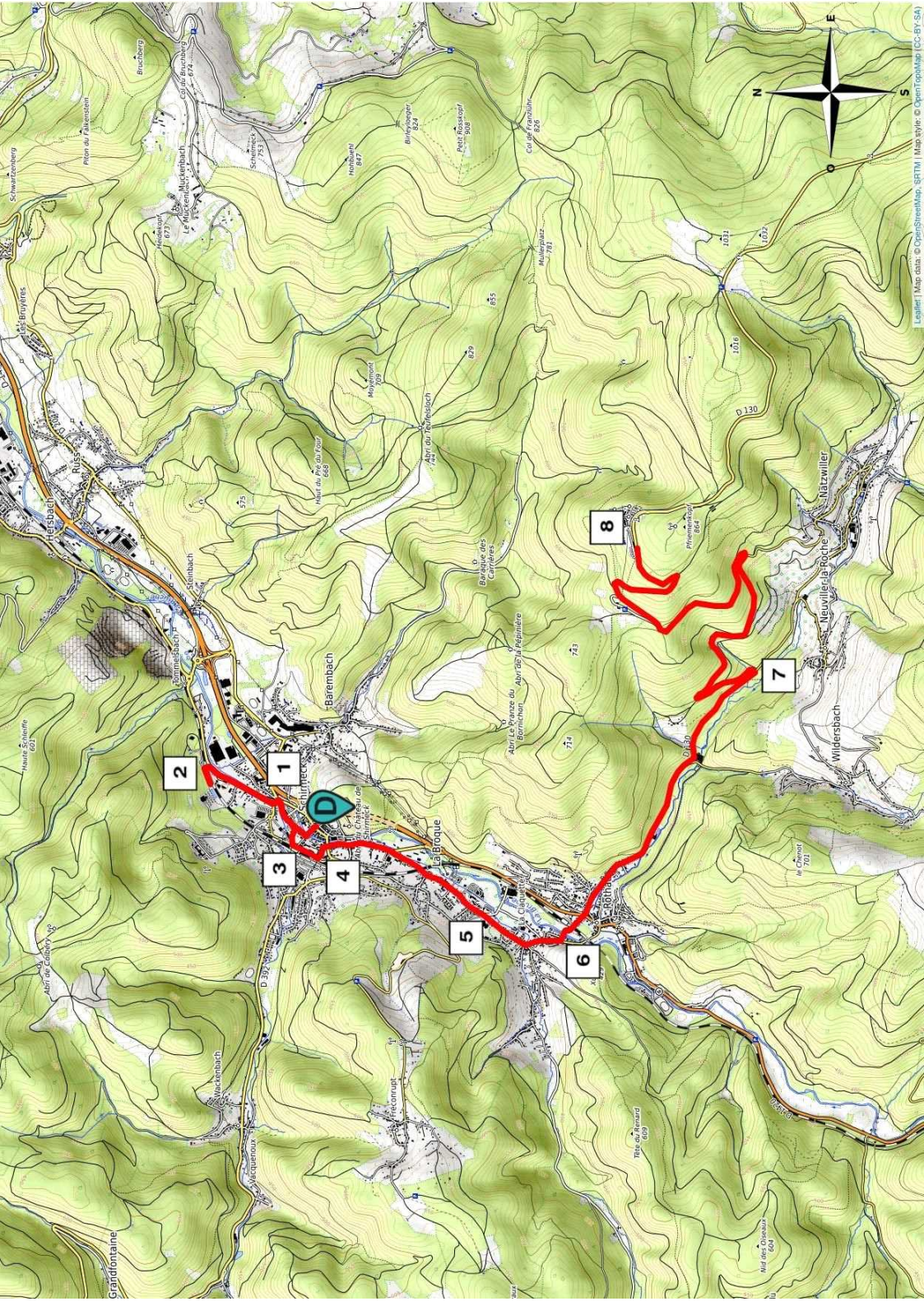
☺ *Verpflegung in Natzwiller: Hof-Pension Charapont (03 3 88 97 98 46 - 5 Route de Rothau, Natzwiller), Auberge Metzger (03 3 88 97 02 42 - 55 Rue Principale, Natzwiller).*

8 Etappe 8: Ehemaliges KZ Natzweiler-Struthof



An der Kreuzung gehen Sie nach links in einer Haarnadelkurve Richtung „Le Struthof“ D 130. Nach einem 5,5 km langen, ziemlich steilen Aufstieg kommen Sie zum ehemaligen KZ Natzweiler-Struthof und zum Museum Centre Européen du Résistant Déporté. Ⓛ *Die Besichtigung der Anlage Struthof dauert etwa 2 Stunden. (Tel. 03 88 47 44 57).*

Der Rückweg führt auf der gleichen Route direkt zur



Grandfontaine

0 100 200 300 400 500 600 700 800 900 1000

Leaflet | Map data © OpenStreetMap contributors, Imagery © Mapbox