

BALADE FAMILLE : LES PETITS PRINCES EN PRINCIPAUTÉ DE SALM

Tout
public



Départ : La Broque



5,5 km



2h30



Quand les monuments du patrimoine côtoient ceux de la nature, on est saisi par la magie des lieux... Partez à la découverte de ces lieux uniques en famille. Deux options de circuits (4km ou 5,5km) vous sont proposées en fonction de vos envies et de vos possibilités.



Maison forestière de Salm



Parking de la maison
forestière de Salm



10 Km - Schirmeck-La
Broque



INFORMATIONS PRATIQUES

N'oubliez pas d'emporter une carte !
IGN N° de la carte : 1/25 000 Bruche 25
N° carte Club Vosgien : Secteur carte : 1/25 000
3717 ET



[Tracé GPX](#)

CONTACT

Office de tourisme de la vallée de
la Bruche
03 88 47 18 51 - rando-bruche.fr



massif des Vosges

Reproduit avec l'autorisation du Club Vosgien ©Fédération
du Club Vosgien 2021



LES ÉTAPES DU PARCOURS

1 Etape 1 ▲



Depuis le parking, prenez la route à droite et suivez-là sur 300 m. Engagez-vous sur le sentier balisé ▲ jusqu'à l'ancien « Restaurant Adam ».

2 Etape 2 ●

Continuez sur le sentier et à votre droite suivez le balisage ● en direction de Malplaquet. Entrez dans le pâturage en prenant soin de refermer derrière vous la clôture et descendez sur 50 m le talus en pente. Après un passage humide, poursuivez le balisage ● . Prenez le Sentier du Patrimoine (à contresens) qui part à votre gauche.

3 Etape 3 ●



Traversez la route goudronnée et empruntez le petit pont en face pour grimper sur 200 m dans la forêt avant de rejoindre cette même route que vous reprendrez vers la gauche.

① Profitez du petit pont pour observer ce qui se passe dans l'eau. Y a-t-il des habitants : poissons, insectes, têtards... ? Et si vous trempiez un doigt de pied ? C'est chaud ? C'est froid ? Ça chatouille ?



4 Etape 4 ●



Ensuite, poursuivez la randonnée jusqu'à la ferme de Malplaquet. Traversez le corps de ferme. Attention : vous ne verrez pas forcément d'animaux dans la ferme !


V Variante



Après la ferme, ne continuez pas tout droit balisé  mais prenez le chemin qui monte à droite également balisé  en direction de Salm.

5 Etape 5



Après la ferme, continuez le chemin tout droit en suivant le balisage  en direction de Fréconrupt.

① Le chemin traverse une vaste prairie d'où l'on profite d'un point de vue à gauche sur le Donon jusqu'au premier agrès du parcours de santé.

6 Etape 6





Prenez à droite le chemin forestier juste avant l'agrès qui longe l'abri des Trois Planchers. Continuez sur ce chemin et rejoignez le GR532 jusqu'au panneau Salm.

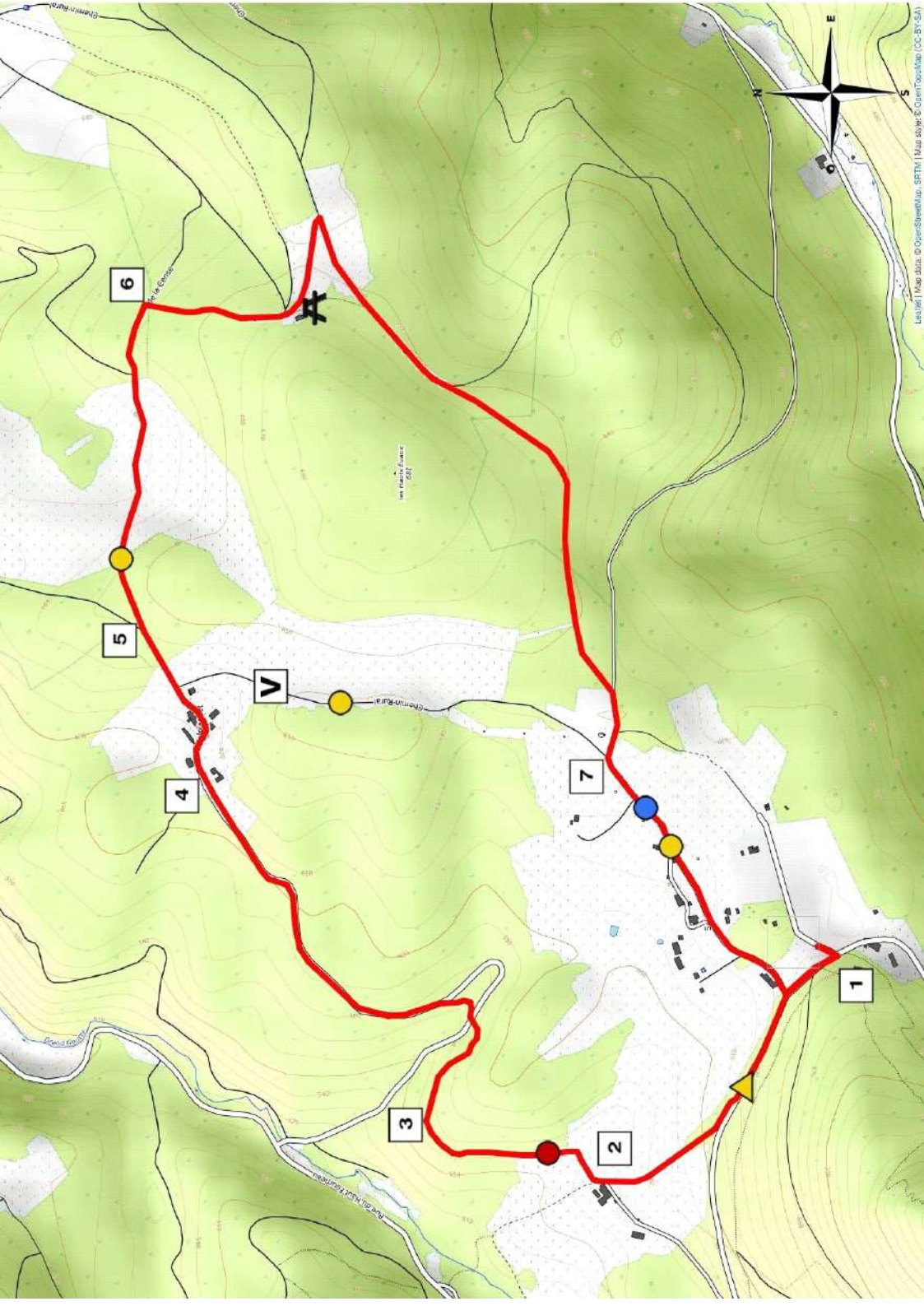
① Vous passerez devant le gros chêne de Salm, planté par les anabaptistes la même année pour commémorer le décret qui les dispensait de porter les armes.

7 Etape 7



Poursuivez sur le sentier balisé  et . Vous longez une sapinière à droite et passez devant la ferme Kupferschmidt. Au carrefour, reprendre la route à gauche jusqu'au parking.

① C'est dans cette ferme que l'anabaptiste Jacob Kupferschmitt reçut en 1793 les représentants de la Convention dont il obtint l'exemption de service armé pour ses compagnons.



6

5

4

V

3

7

2

1

