

# CIRCUIT RANDO D06 : LE PETIT DONON, SANCTUAIRE DE LA GRANDE GUERRE



niveau  
intermédiaire



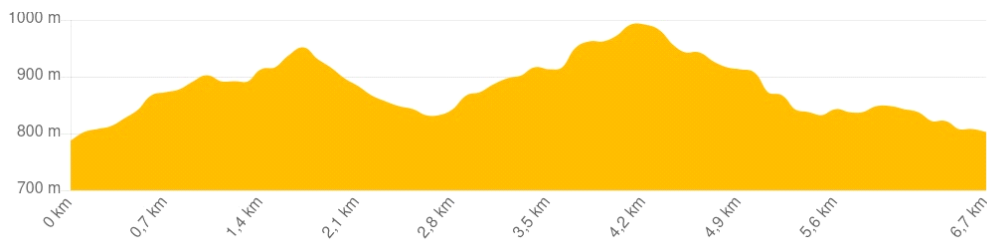
Départ : Grandfontaine



La terrible bataille du Donon du 20 et 21 Aout 1914 marque le début de la retraite française. Cet affrontement voit après 12h d'échanges de tirs d'artillerie et d'attaques à la baïonnette, près de 500 à 2000 morts jonchant les pentes du Donon. En 1916, les autorités allemandes disposent environ 180 stèles de grès rose gravées à la mémoire des soldats français et allemands tombés ici. Le Petit Donon, après avoir été un champ de bataille, devient une nécropole à ciel ouvert pour les soldats des deux camps.

|  |         |       |
|--|---------|-------|
|  |         | 7 km  |
|  |         | 2h30  |
|  |         | 320 m |
|  | >  >  > |       |
|  |         |       |

|  |   |
|--|---|
|  | <i>Col de la côte de l'Engin</i>            |
|  | <i>Parking du col de la côte de l'Engin</i> |
|  | <i>9,5 Km - Schirmeck-La Broque</i>         |



## INFORMATIONS PRATIQUES

N'oubliez pas d'emporter une carte !  
IGN N° de la carte : 1/25 000 Bruche 25  
N° carte Club Vosgien : Secteur carte : 1/25 000  
3716 ET



[Tracé GPX](#)

## CONTACT

Office de tourisme de la vallée de la Bruche  
03 88 47 18 51 - [rando-bruche.fr](mailto:rando-bruche.fr)



CLUB  
VOSGIEN

Massif des Vosges

Reproduit avec l'autorisation du Club Vosgien ©Fédération du Club Vosgien 2021



# LES ÉTAPES DU PARCOURS

## 1 Etape 1 : Départ au col de la côte de l'Engin



Au parking du col de l'Engin au bord de la D 145 - D 44, prendre la sortie piéton sur la gauche, vers la forêt. Prendre immédiatement le sentier de droite et toujours rester sur la droite (sentier non balisé). Après 450 m, au croisement, continuer tout droit sur le balisage ▲ .

*① Le massif Donon est formé grès rose sensible à l'érosion. Le temps a creusé les pentes du Petit Donon (de l'ordre de 56 à 64%) font partie des plus abruptes du secteur.*

## 2 Etape 2 : La côte de l'Engin ▲

Le sentier balisé ▲ tourne à 90° à droite, (vous êtes sur le côté de l'Engin, alt. 911 m), continuer à suivre ce sentier qui conduit au pied Petit Donon.

*① Depuis 1870, les sommets du Donon, font partie du Reichsland. A l'éclatement de la Grande Guerre, la France revendique les territoires d'Alsace-Moselle. Les premières attaques françaises se concentrent sur les régions de Mohrange et de Sarrebourg et sur la vallée de la Bruche, que l'armée française espère remonter en ignorant l'existence du mastodonte défensif, qu'est le fort de Mutzig en sortie de vallée. Le massif du Donon est quant à lui occupé le 14 août 1914 par les troupes françaises.*

## 3 Etape 3 : Vers le Petit Donon ▲

Au croisement avec le sentier balisé ● tourner à gauche pour monter au sommet du Petit Donon.




*① Le 20 Aout 1914, le général allemand Von Pavel ayant réuni 15 000 hommes lance l'assaut sur le Petit Donon (alt. 961 m) par ses pentes les plus abruptes pour garantir l'effet de surprise, les tirs d'artillerie allemands commencent à 11h20 et dureront 8h. Les 1 600 soldats français répartis sur les deux Donons et au col sont submergés et sont progressivement repoussés. Près de 500 à 2 000 soldats français et allemands sont tombés ici en 24 heures. L'armée française finira par se retirer définitivement le 21 Août 1914 vers Plaine.*

## 4 Etape 4 : Le sommet du Petit Donon ●

Pour continuer le parcours, redescendre en revenant sur vos pas et poursuivre à gauche le sentier balisé ▲ vers le col entre les deux Donons.

*① En 1916 les autorités allemandes installent 180 stèles de grès rose gravées, à la mémoire des soldats français et allemands tombés ici, comportant un numéro de série et parfois des noms. Le sommet du Petit Donon présente le mémorial allemand principal. Sur ce même sommet, coté ouest est également fixée une plaque commémorative française plus récente. Tout autour de ce sommet, vous pourrez observer les stèles encore présentes et les trous d'homme des ouvrages défensifs, témoignages des combats qui ont eu lieu ici.*

## 5 Etape 5 : Col entre les deux Donons

Après 400 m, prendre à droite sur le sentier balisé . Arrivé au col entre les deux Donons, retour possible au point de départ en prenant le GR5 sentier de droite balisé  sur 1,5 km, ou possibilité de monter encore au Grand Donon. Pour ce faire, au col entre les deux Donons, passer à gauche de l'abri du Club Vosgien et prendre le chemin GR5 balisé  le plus à droite vers le Grand Donon.



*① Au col, découvrez l'abri du Club Vosgien ainsi qu'un monument qui commémore les artilleurs de campagne ayant combattu ici.*

## 6 Etape 6 : Le sommet du Grand Donon

Traverser le sommet du Grand Donon, toujours en suivant le sentier GR5 balisé  vers l'antenne de télécommunication.


*① En montant vers le sommet du grand Donon, juste en contre bas de la table d'orientation, sous un aplomb rocheux, vous découvrez un abri de la Grande Guerre où fuient de nombreuses inscriptions et même un jeu de marelle gravé sur un banc par les soldats postés ici.*

## 7 Etape 7 : Retour au col entre les deux Donons

Continuer la descente en suivant le balisage . Au croisement avec le chemin goudronné, prendre à gauche et le suivre sur 350 m. Dans le virage en épingle, quittez ce chemin goudronné en prenant le sentier (rester sur le tracé le plus à droite). Celui-ci vous ramène à nouveau au col entre les deux Donons via le GR5 balisé .

*① Après la guerre, le massif du Donon et particulièrement ce cimetière du Petit Donon devient un lieu de mémoire très fréquenté. Beaucoup s'oppose au transfert des ossements des soldats tombés ici vers les nécropoles officielles de la vallée, prétextant qu'il y aurait sur ces sommets toujours du passage et les recueils dus aux événements tragiques qui s'y sont déroulés.*

## 8 Etape 8 : Retour au col de la côte de l'Engin

A partir du col entre les deux Donon, prendre le sentier GR5 balisé  sur votre gauche pour revenir au col de la côte de l'Engin (point de départ).

*① La volonté était ici, au Petit Donon, de rendre hommage à toutes les victimes de cette bataille, sans distinction de nationalité. C'est un des seuls cimetières de la Grande Guerre ayant conservé son état d'origine jusqu'à nos jours.*

*📍 Possibilité de restauration au col du Donon : Restaurant le Velleda (tel. 03 88 97 20 32).*



P

D

1

2

3

4

8

5

6

7

N

O

S

E