


WANDELROUTE CDF13: DE WATERVAL VAN DE SERVA (KORTE ROUTE)

Algemeen
publiek



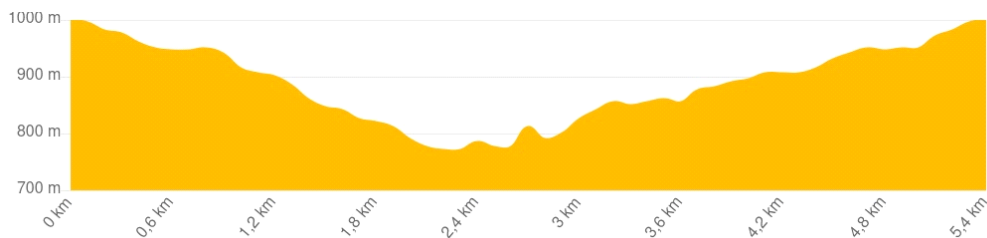
Vertrek : Belmont



	6 km
		2 u
		230 m

Korte wandeling met enkele steile hellingen die u van Champ du Feu rechtstreeks tot bij de waterval van de Serva brengt. Het pad volgt deze mooie waterval met trappen waarvan de bron zich op de hoge grasvelden van Champ du Feu bevindt op 1000 m hoogte. Door het bos komt ze vervolgens 350 m lager in de Rothaine uit, een beek die de gelijknamige vallei doorkruist, tot aan de Bruche.

	Voor de Chalet van Champ du feu - La Serva
P	Parkeerplaats tegenover de Chalet van Champ du Feu
	5 Km - Fouday



PRAKTISCHE INFORMATIE

Vergeet niet een kaart mee te nemen!
IGN N° de la carte : 1/25 000 Champ du Feu et Bruche 25
N° carte Club Vosgien : Secteur carte : 1/25 000 3717 ET



[GPX spoor](#)

CONTACT

Office de tourisme de la vallée de la Bruche - Certifié **Qualité Tourisme** depuis 2009
03 88 47 18 51 - rando-bruche.fr



CLUB VOSGIEN



Ouergenomen met toestemming van de Club Vosgien
©Fédération du Club Vosgien 2021





DE ETAPPES VAN DE REIS

1 Vertrek: De chalet van Champ du Feu

Bij de chalet van Champ du Feu (Dienst voor Toerisme) gaat u rechts van het gebouw naar beneden en volgt u de aanduiding  -  -  in de richting van "Cascade de La Serva".




① De Chalet van Champ du Feu werd gebouwd door de consul van het departement Bas Rhin. Het is een openbaar gebouw met picknickzaal, tentoonstellingsruimtes, openbare toiletten, lockers, dienst voor toerisme, enz... Het is een ontmoetings- en vertrekplaats en is ideaal gesitueerd aan de overkant van de sneeuwshuttles.

2 De "Fishmatt"

Uw route gaat 1 km naar beneden. Wanneer u op een open plek komt, neemt u rechts het pad met aanduiding  - .


① De beek van La Serva ontspringt in de hoge venen van Champ du feu en mondt uit in de Rothaine bij Haute-Goutte. De beek vloeit naar beneden met een hoogteverschil van ongeveer 450 m in 7 km (65) in een vochtige en frisse zone (vandaar de namen "Fischmatt"). De "Fischmatt" zou vroeger een reservoir geweest zijn. Deze molen van Champ du Feu heeft weinig dienst gedaan omwille van de slechte opbrengst van de graanteelt op deze hoogte. Wanneer u de oren spitst, hoort u het ruisen van de beek dat steeds luider wordt.

3 De waterval van La Serva

Na 1 km gaat u aan een kruispunt naar rechts naar beneden op een weg met aanduiding  - , richting "Cascade de La Serva." Na 120 m komt u bij de waterval terecht. U kan naar beneden gaan om dichterbij het water te komen (kleine doorgang die in 1996 door de Club Vosgien gebouwd werd , **pas op dat u niet valt!**).


① Volgens de legende is deze waterloop bewoond door het juffertje van La Serva, een fee die wanneer ze kwaad is de winden over de hoogten stuurt. De fee met helderblauwe ogen, net zoals de planten op de bodem van het water, zou ook boeketten met magische korenbloemen kunnen geven om de wensen van mannen die het waard zijn te vervullen.

4 De bosweg van Pré du Puits


Om verder te gaan gaat u 120 m terug naar boven zoals u gekomen bent tot aan de vorige kruising. U gaat rechts omhoog op de bosweg van Prés du Puits, aangeduid met , richting "La Perheux".

① De pas van Perheux is een mythische plaats die u zeker niet mag missen bij een volgende wandeling! Soms zonnig terras met prachtige zichten op de Vallei van de Schirgoutte en op het massief van Donon, soms verlaten heide waar de elementen hun gang gaan. Er wordt gezegd dat het er wemelt van heksen, geesten, schatten, lichtgevende verschijningen enz. Wandeltochten naar Perheux beschikbaar in de Dienst voor Toerisme of op rando-bruche.fr.

5 Zicht op de Vallei van de Rothaine

Na 500 m op de kruising met de aanduiding  kan u rechts naar beneden gaan op een klein niet-aangeduid pad voor 100 m. U komt dan bij een zicht op de Vallei van de Rothaine en een picknickplaats. U bent hier in de buurt van een rots die “Grot van de deserteur” genoemd wordt. **Verboden toegang** wegens gevaar (instortingsgevaar en risico op vallen). *① Volgens de legende zou Jean, een burger die onder de wapens geroepen was, het garnizoen verlaten hebben om zijn geliefde in het dorp op te zoeken. In het tijdperk van het grote leger van Napoleon werden deze niet-toegelaten afwezigheden als desertie beschouwd en zwaar bestraft. Jean zou zich dus verschuild hebben in deze “grot” om zijn straf te ontwijken.*

6 Terug naar Champ du Feu

Indien u naar het zichtpunt gegaan bent, keert u op uw stappen terug tot aan het pad met aanduiding . Om verder te gaan volgt u nu de route met aanduiding  om naar Champ du Feu terug te keren.




① Wanneer u terug omhoog gaat naar Champ du Feu kan u houten palen met merktekens aan de rand van de weg zien. Dit zijn aanduidingen van vier oriëntatietrajecten van Champ du Feu. Probeer deze speelse en sportieve activiteit gerust uit met familie of vrienden. Er zijn folders met de trajecten beschikbaar in de Dienst voor Toerisme of op bit.ly/brochuresOTVB.

7 Opnieuw naar boven naar Champ du Feu

Blijf naar boven gaan voor 1,5 km. Volg hiervoor de aanduiding  in de richting van Champ du Feu.

① De naam “Champ du Feu” legt getuigenis af van de taalkundige vervormingen doorheen de geschiedenis. Er worden verschillende mogelijkheden aangehaald voor de oorsprong van deze naam. Een daarvan is dat hij zou komen van dieren die men liet grazen op de toppen die toen “Vieh Feld” (veeveld in het Duits) genoemd werden. Dit werd dan geleidelijk aan “champ des Vieh” en dan “Champ du Feu.”

8 De "Nass Wei"

Op de kruising in de open plek neemt u opnieuw het gedeelte dat u in het begin genomen heeft (met aanduiding  -  - ). Blijf verder omhoog gaan. Volg hiervoor de aanduidingen naar Champ du Feu. U komt zo terug aan uw vertrekpunt.

🍷 Mogelijkheid om te eten (picknick) op de tafel van de Chalet van Champ du Feu, of 50 m verder in de herberg Hazemann of restaurant La Table du Champé (tel. 03 88 97 30 52).

