

# RUNDWANDERUNG B16 : DER WASSERFALL VON SOULTZBACH

Einfach



Start : Urmatt



	.....	9 km
		2 Std 30 min
		216 m

Diese Tour führt zum Ruchfels, weiter zum Wasserfall von Soultzbach sowie an einen Wasserloch das den seltsamen Namen "Salzloch" trägt und seit je her zahlreiche Sagen nährt. Einige behaupten das Loch sei bodenlos, andere behaupten es sei unterirdisch mit dem Meer verbunden...

	Vor das Rathaus
	Parkplatz Rathaus und Festhalle
	1 Km - Urmatt



## PRAKTISCHE INFORMATIONEN

Vergessen Sie nicht Ihre Wanderkarte !  
IGN Nr. Karte : 1/30 000 Rando Bruche  
Club Vosgien Kartenbereich : 1/25 000 3716 ET



[GPX Track](#)

## KONTAKT

Office de tourisme de la vallée de la Bruche  
03 88 47 18 51 - [rando-bruche.fr](http://rando-bruche.fr)



massif des Vosges

Wiedergabe der Wegmarkierungen erfolgt mit freundlicher Genehmigung des Club Vosgien © Fédération du Club Vosgien - 2021



## ETAPPEN



### Zugang zum Start ab dem Bahnhof




Mit dem Bahnhof im Rücken, biegen Sie links in die "rue de la Gare" ab. An der Kreuzung, biegen Sie erneut links in "rue du Général de Gaulle" ab und gehen Sie weitere 900 m.

1

### Zur Forststraße von Kappelbronn



Nach der Bäckerei (rechter Hand), biegen Sie rechts in die "rue de Molsheim" ab und folgen Sie der  Markierung. Nach 600 m, an der Weggabelung, gehen Sie links auf der "rue de Molsheim" und der Forststraße von Kappelbronn weiter.

2

### Zur Forststraße des Heidthal und zum "Rosinfels"




Nach ca. einem Kilometer, biegen Sie rechts auf die Forststraße des Heidthal ab. Nach 900 m, schlagen Sie den Weg der in Serpentinaen hoch zum Rosinfels, einem aus Vulkangestein entstandenen Felsen, führt ein. Geniessen Sie die Panorama Aussicht über das Bruche Tal.

3

### Zurück zur Forststraße des Kappelbronn



Folgen Sie der  Markierung und gehen Sie auf dem Weg der durch die Douglasie Plantage führt, weiter. An der Kreuzung mit der Forststraße des Kappelbronn, halten Sie sich 80 m rechts.

#### 4 Zum Wasserfall von Soultzbach ●



Betsch Denis 2018 - OTVB

Gehen Sie nach links den Weg mit der Beschilderung ● hinunter ins Tal des Soultzbach, in dem sich der 8 m hohen Wasserfall befindet. Genießen Sie die Abkühlung, die der hübsche Wasserfall bietet, und gehen Sie dann am Bach entlang bis zur Kreuzung Waldeinsamkeit, immer der Beschilderung ● folgend.

#### 5 Zur Kreuzung der Waldeinsamkeit und zum "Salzloch"

An der Kreuzung der Waldeinsamkeit, folgen Sie der Forststraße rechts in Richtung Urmatt ( ● Markierung), diese führt am "Salzloch" vorbei, einem mysteriösen, angeblich abgründigen Tümpel. Manche sagen, dass er keinen Grund hat und andere behaupten, dass er direkt mit dem Meer verbunden ist ...

#### 6 Zurück zum Startpunkt ●

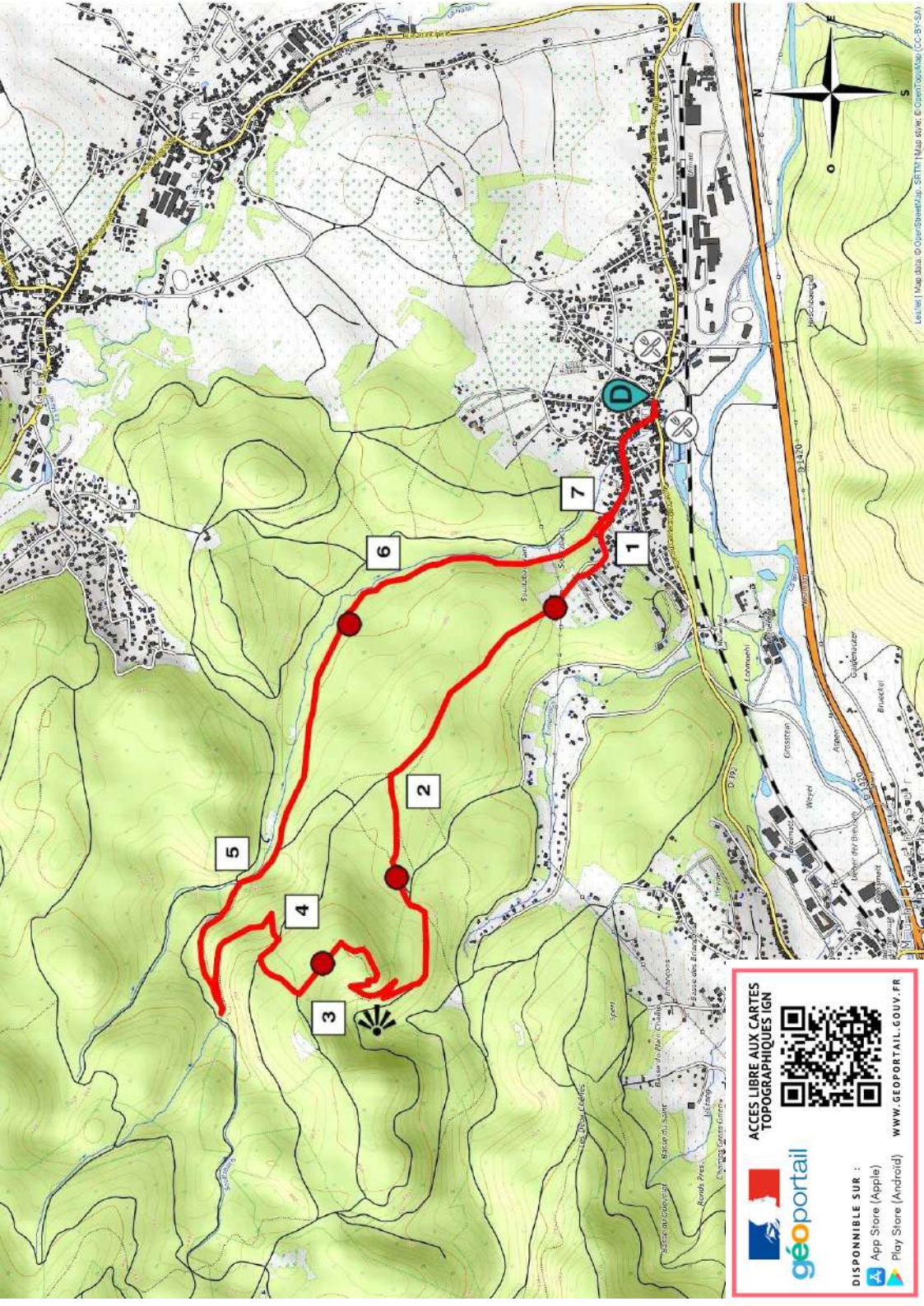


Google

Folgen Sie weiter der ● Markierung in Richtung Urmatt und begeben Sie sich auf die rue de Molsheim. Nach 500 m biegen Sie links in die rue du Général De Gaulle ein um zum Startpunkt zu gelangen.

#### ☒ Verpflegungsmöglichkeiten in Urmatt ●

- *Restaurant de la Poste (+33 3 88 97 40 55 - 74 rue du Général de Gaulle. Familie Gruber empfängt Sie mit elsässischer Gastfreundschaft und verwöhnt Sie mit seiner saisonalen und bodenständigen Küche : geräucherter Wildschweinschinken, Forelle, hausgemachte Königinpastete und Savarin.*
- *Restaurant Chez Jacques (+33 3 88 97 41 35 - 65 rue du Général de Gaulle). Feine und hochwertige Küche.*
- *Bäckerei - Konditorei Samuel Felder (+33 3 88 97 40 39 - 77 rue du Général de Gaulle).*



Let's go! Map data: © OpenStreetMap contributors, CC-BY-SA, Imagery: © Mapbox, © OpenStreetMap contributors, CC-BY-SA, Imagery: © OpenStreetMap contributors, CC-BY-SA

**ACCES LIBRE AUX CARTES TOPOGRAPHIQUES IGN**



**géoportail**

DISPONIBLE SUR :

- App Store (Apple)
- Play Store (Android)

[WWW.GEOPORTAIL.GOUV.FR](http://WWW.GEOPORTAIL.GOUV.FR)