

# FIETSRUTE C15: ROND PROMONT



Gemiddeldw  
niveau



Vertrek : Schirmeck




 .....  41 km

 1 dag

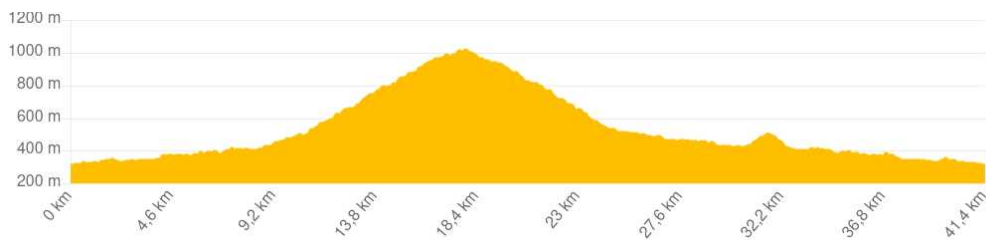
 870 m

U verlaat Schirmeck via het fietspad naar Fouday. Neem de D57 tot aan de pas van Charbonnière die het massief doorkruist en ongelooflijke uitzichten biedt. Geniet van een lekkere onderbreking in een van de restaurants op het traject.

 *Dienst voor Toerisme van de Vallei van de Bruche*

**P** *Parkeerplaats marktplein*

 *0,5 Km - Schirmeck*



## PRAKTISCHE INFORMATIE

Vergeet niet een kaart mee te nemen!  
IGN N° de la carte : 1/25 000 Bruche 25  
N° carte Club Vosgien : Secteur carte : 1/25 000  
3716 ET + 3717 ET



[GPX spoor](#)

## CONTACT

Office de tourisme de la vallée de la Bruche  
03 88 47 18 51 - rando-bruche.fr



Overgenomen met toestemming van de Club Vosgien  
©Fédération du Club Vosgien 2021



## DE ETAPPES VAN DE REIS


### 1 Schirmeck - La Broque - La Claquette



Passeer de vitrine van de Dienst voor Toerisme en volg de Grand' Rue in de richting van La Broque. Ga over de Bruche en ga rechtdoor aan de kruising. Nadat u de spoorweg overgestoken bent, draait u naar links in de richting van Fréconrupt. Na het kerkhof neemt u de Rue du Repos die links naar beneden gaat.

### 2 La Claquette - Rothau - Fouday



Volg tijdens deze hele etappe de aanduiding . Ga door La Claquette, dan Rothau (opgelet bij het oversteken van de D 1420 aan het kerkhof!). Neem de Chemin de la Folie die Rothau met Fouday verbindt.

### 3 Fouday - Waldersbach - pas van Charbonnière



Wanneer u Fouday binnenkomt, passeert u voor het stationsrestaurant en gaat u rechtdoor. De weg draait naar rechts voor de kerk. Volg hem tot aan de kruising met de D57. Draai naar links en ga rechtdoor op deze weg tot aan Waldersbach. Ga door Waldersbach heen en ga verder op de D57 tot aan de pas van Charbonnière.

### 4 Col de la Charbonnière



Op de pas van Charbonnière neemt u rechts in de vorm in de richting van Saales - D214. Ga verder op deze weg voor ongeveer 3,5 km.

## 5 Boerderijherberg van Promont




Draai naar rechts aan het bord "Ferme du Promont" en ga voort op deze weg met aanduiding 🚧 voor 1,3 km voor u aan de boerderijherberg aankomt waar u kan genieten van een lekkere pauze. **Opgelet: oneffen weg, matig uw snelheid!**

## 6 Promont - Ranrupt

Verlaat de boerderij en neem de weg die naar beneden naar Ranrupt loopt (⚠️, **steile helling, matig uw snelheid, rem!**) voor 2 km tot aan een kruising met een asfaltweg die naar links gaat. Volg die voor 600 m (rechts houden bij het afdalen). Blijf naar beneden naar rechts gaan bij de kruising (Rue de l'Ecole) voor 800 m tot aan het centrum van Ranrupt (kruising met de grote weg voor de kerk).

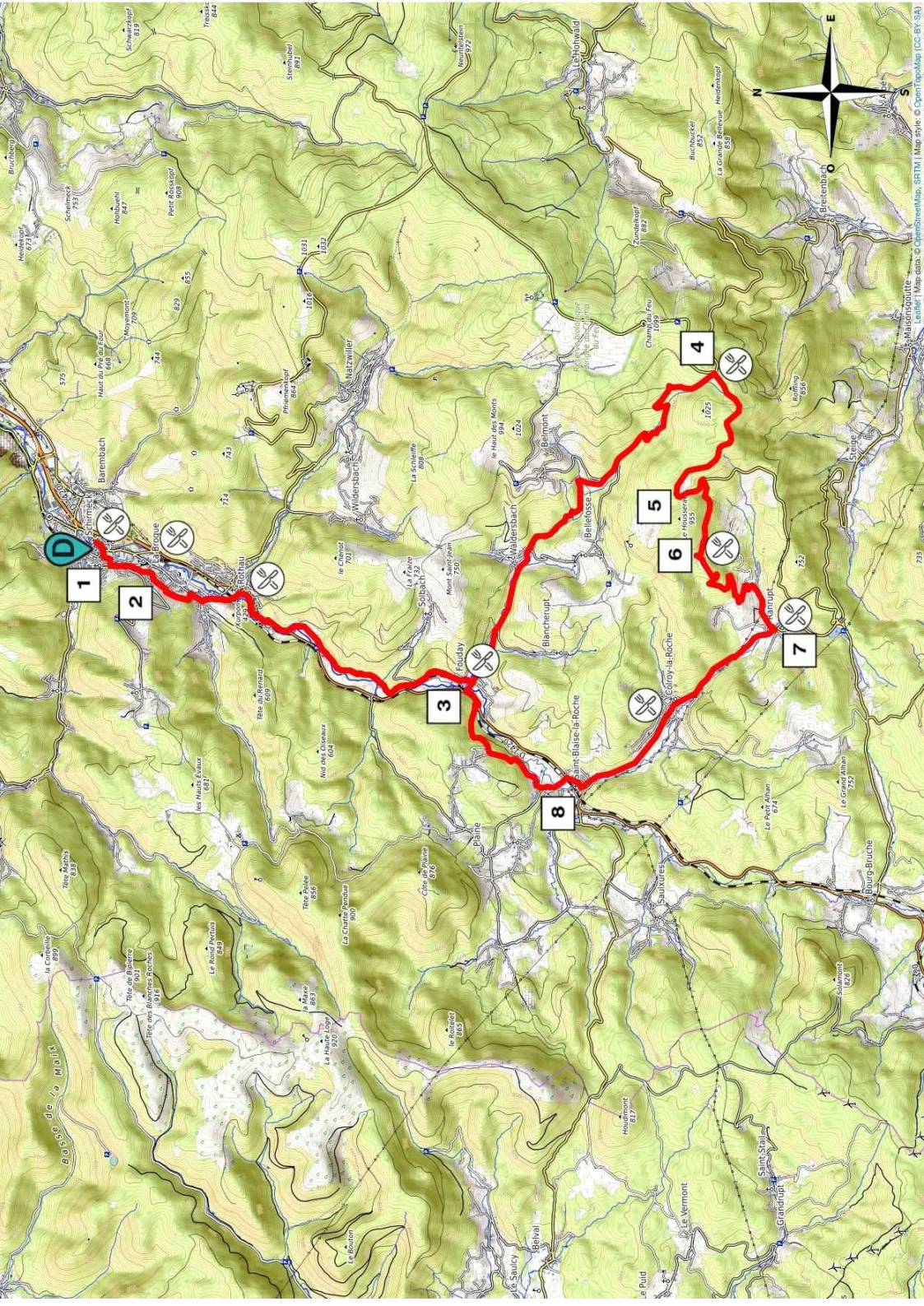
## 7 Ranrupt - Colroy-la-Roche - Saint Blaise-la-Roche



Aan uw rechterkant bevindt zich de Auberge du Climont. Neem aan de kruising rechts de D424 in de richting van Colroy-la-Roche. Ga rechtdoor voor 2,2 km. Ga doorheen Colroy-la-Roche en ga verder op de D424 tot aan Saint Blaise-la-Roche.

## 8 Saint Blaise-la-Roche - Poutay - Schirmeck

Bij de kruising met de D1420 draait u aan de kerk naar rechts richting Schirmeck - Poutay. Ga naar links onder de spoorweg richting Poutay - Plaine. In Poutay neemt u rechts aan de vork in de richting van Diespach. Blijf steeds de fietsroute met aanduiding 🚲 volgen tot aan het rotonde. Neem dezelfde weg als bij het heengaan. Volg daarvoor het fietspad in de richting van Schirmeck tot aan het vertrekpunt.



Map data: © OpenStreetMap contributors, Imagery: Mapbox, SRM, Map style: © OpenTopoMap (CC-BY-SA)