

CYCLING CIRCUIT C15: AROUND PROMONT

Intermediate level



Start : Schirmeck



41 km



All day



870 m

Leave Schirmeck along the cycle path to Fouday. Take the D57 road to the Col de la Charbonnière that winds its way over the mountain and features some breathtaking views. Enjoy a tasty break in one of the restaurants along the way.



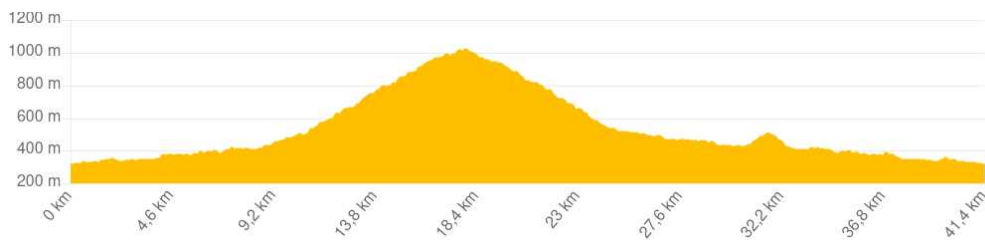
Bruche Valley Tourist Information Office



Parking at Place du Marché



0,5 Km - Schirmeck



USEFUL INFORMATION

N'oubliez pas d'emporter une carte !
IGN N° de la carte : 1/25 000 Bruche 25
N° carte Club Vosgien : Secteur carte : 1/25 000
3716 ET + 3717 ET



GPX Track

CONTACT

Office de tourisme de la vallée de la Bruche
03 88 47 18 51 - rando-bruche.fr



All trail markings are reproduced courtesy of the Club Vosgien © Fédération du Club Vosgien - 2021



STEPS


1 Schirmeck - La Broque - La Claquette



Pass the Tourist Office and follow Grand'rue towards La Broque. Cross the Bruche and at the intersection go straight ahead. After crossing the railway line, turn left towards Fréconrupt. After the cemetery, follow Rue du Repos which heads down to the left.

2 La Claquette - Rothau - Fouday



During this stage follow the markings . Go through La Claquette, then Rothau (be careful crossing the D 1420 near the cemetery!). Take Chemin de la Folie between Rothau and Fouday.

3 Fouday - Waldersbach - Col de la Charbonnière



When you get to Fouday, pass the Restaurant de la Gare and go straight ahead. The road turns right in front of the church. Carry on to the crossroads with the D57. Turn left and continue straight ahead as far as Waldersbach. Go through Waldersbach and continue on the D57 to the Col de la Charbonnière.


4 Col de la Charbonnière




At Col de la Charbonnière, take the fork to the right towards Saales - D214. Continue along this road for about 3.5 km.

5 Promont restaurant




Turn right at the "Ferme du Promont" sign and continue along the road marked  for 1.3 km before arriving at the farmhouse restaurant, where you can enjoy a tasty break. **Be careful, the path is uneven, so slow down!**

6 Promont - Ranrupt


When you leave the farm, take the path going down towards Ranrupt (, **the path is steep, so slow down and use the brakes!**) for 2 km to an intersection with a tarmac road leading to the left. Take this road and continue for 600 m (keep right on the way down). At the intersection continue going down to the right (Rue de l'Ecole) for 800 m to the centre of Ranrupt (intersection with the main road in front of the church).

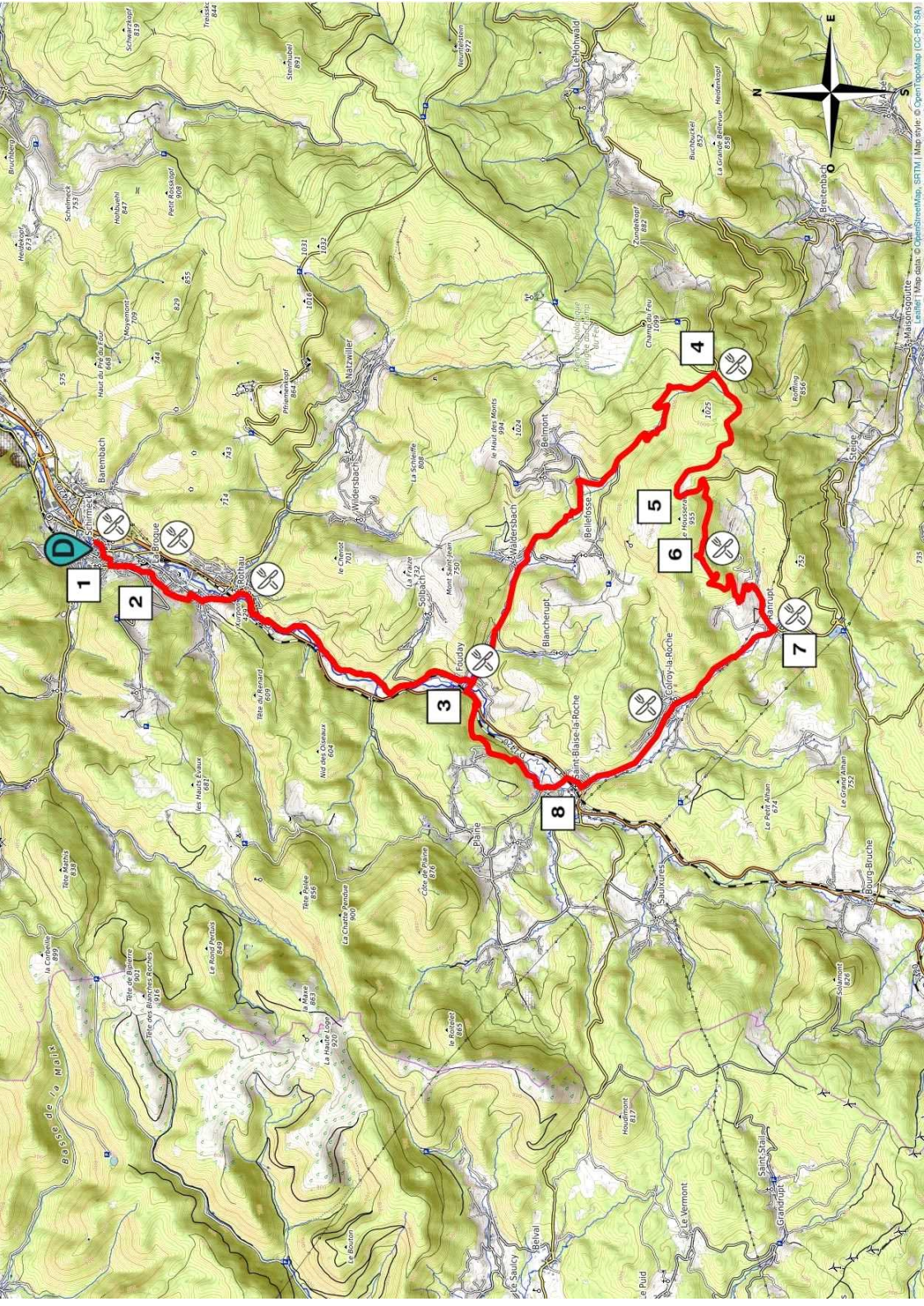
7 Ranrupt - Colroy-la-Roche - Saint Blaise-la-Roche



To your right is the Auberge du Climont. At the crossroads, turn right onto the D 424 towards Colroy-la-Roche and continue straight ahead for 2.2 km. Go through Colroy-la-Roche and continue on the D 424 as far as Saint Blaise-la-Roche.

8 Saint Blaise-la-Roche - Poutay - Schirmeck

At the crossroads with the D1420, at the church, turn right towards Schirmeck - Poutay. Turn left under the railway line towards Poutay - Plaine. Once in Poutay, take the fork to the right to Diespach. Continue following the cycling path marked  as far as the roundabout. Follow the same route as on the way out along the cycle path towards Schirmeck and the starting point.



1

2

3

4

5

6

7

8

espace de loisirs

Barmebach

Hatzwiller

Beliefosse

Saint-Baise-la-Rochelle

Le Grand-Breuil

Le Grand-Breuil

Le Haut des Monts

Blancherupt

Blancherupt

Blancherupt

Blancherupt

Le Haut des Monts

Le Haut des Monts

Le Haut des Monts

Le Haut des Monts

Le Haut des Monts

Le Haut des Monts

Le Haut des Monts

Le Haut des Monts

Le Haut des Monts

Le Haut des Monts

Le Haut des Monts

Le Haut des Monts

Le Haut des Monts

Le Haut des Monts

Le Haut des Monts

Le Haut des Monts

Le Haut des Monts

Le Haut des Monts

Le Haut des Monts

Le Haut des Monts

Le Haut des Monts

Le Haut des Monts

Le Haut des Monts

Le Haut des Monts

Le Haut des Monts

Le Haut des Monts

Le Haut des Monts

Le Haut des Monts

Le Haut des Monts

Le Haut des Monts

Le Haut des Monts

Le Haut des Monts

Le Haut des Monts

Le Haut des Monts

Le Haut des Monts

Le Haut des Monts

Le Haut des Monts

Le Haut des Monts

Le Haut des Monts

Le Haut des Monts

Le Haut des Monts

Le Haut des Monts

Le Haut des Monts

Le Haut des Monts

Le Haut des Monts

Le Haut des Monts

Le Haut des Monts

Le Haut des Monts

Le Haut des Monts

Le Haut des Monts

Le Haut des Monts

Le Haut des Monts

Le Haut des Monts

Le Haut des Monts

Le Haut des Monts

Le Haut des Monts

Le Haut des Monts

Le Haut des Monts

Le Haut des Monts

Le Haut des Monts

Le Haut des Monts

Le Haut des Monts

Le Haut des Monts

Le Haut des Monts

Le Haut des Monts

Le Haut des Monts

Le Haut des Monts

Le Haut des Monts

Le Haut des Monts

Le Haut des Monts

Le Haut des Monts

Le Haut des Monts

Le Haut des Monts

Le Haut des Monts

Le Haut des Monts

Le Haut des Monts

Le Haut des Monts

Le Haut des Monts

Le Haut des Monts

Le Haut des Monts

Le Haut des Monts

Le Haut des Monts

Le Haut des Monts

Le Haut des Monts

Le Haut des Monts

Le Haut des Monts

Le Haut des Monts

Le Haut des Monts

Le Haut des Monts

Le Haut des Monts

Map data © OpenMap, SRTM | Map style © OpenTopoMap (CC-BY-SA)
Lettre | Map data © OpenMap, SRTM | Map style © OpenTopoMap (CC-BY-SA)