

CIRCUIT VÉLO C15 : AUTOUR DU PROMONT

niveau
intermédiaire



Départ : Schirmeck



..... 41 km

🕒 1 jour

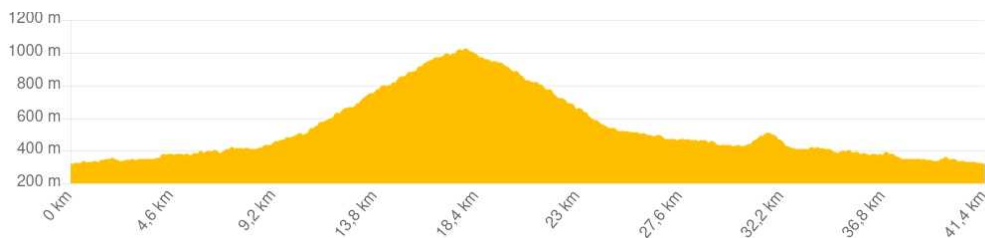
↗ 870 m

Quittez Schirmeck en empruntant la piste cyclable pour rejoindre Fouday. Empruntez la D57 jusqu'au col de la Charbonnière qui serpente le massif et offre des vues imprenables. Profitez d'une pause gourmande dans l'un des restaurants qui jalonnent ce parcours.

📍 Office de tourisme de la vallée de la Bruche

P Parking place du marché

🚆 0,5 Km - Schirmeck



INFORMATIONS PRATIQUES

N'oubliez pas d'emporter une carte !
IGN N° de la carte : 1/25 000 Bruche 25
N° carte Club Vosgien : Secteur carte : 1/25 000
3716 ET + 3717 ET



Tracé GPX

CONTACT

Office de tourisme de la vallée de la Bruche
03 88 47 18 51 - rando-bruche.fr



CLUB
VOSGIEN

MASSIF DES VOSGES

Reproduit avec l'autorisation du Club Vosgien ©Fédération du Club Vosgien 2021



LES ÉTAPES DU PARCOURS


1 Schirmeck - La Broque - La Claquette



Passez devant la vitrine de l'office de tourisme et suivez la Grand'rue en direction de La Broque. Traversez la Bruche et à l'intersection allez tout droit. Après avoir traversé la voie ferrée, tournez à gauche en direction de Fréconrupt. Après le cimetière, empruntez la rue du Repos qui descend sur la gauche.

2 La Claquette - Rothau - Fouday



Suivez durant toute cette étape le balisage . Traversez La Claquette, puis Rothau (attention à la traversée de la D 1420 à la hauteur de cimetière !). Empruntez le chemin de la Folie qui relie Rothau à Fouday.

3 Fouday - Waldersbach - Col de la Charbonnière



A l'entrée de Fouday, passez devant le restaurant de la gare et continuez tout droit. La route tourne à droite devant l'église. Poursuivez-là jusqu'au croisement avec la D57. Tournez à gauche et continuez tout droit sur cette route jusqu'à Waldersbach. Traversez Waldersbach et continuez sur la D57 jusqu'au col de la Charbonnière.


4 Col de la Charbonnière




Au col de la Charbonnière, bifurquez à droite direction Saales - D214. Continuez sur cette route pendant environ 3,5km.

5 Ferme-auberge du Promont




Tournez à droite au panneau "Ferme du Promont" et continuez sur cette route balisée  pendant 1,3km avant d'arriver à la ferme-auberge où vous pourrez profiter d'une pause gourmande. **Attention, chemin accidenté, modérer votre vitesse!**

6 Promont - Ranrupt


Quittez la ferme en empruntant le chemin qui descend vers Ranrupt (, **chemin raide, modérez votre vitesse, freinez !**) sur 2 km jusqu'à une intersection avec une voie goudronnée partant à gauche. Continuer 600 m sur celle-ci (descendre en tenant la droite). A l'intersection continuer à descendre à droite (rue de l'Ecole) sur 800 m jusqu'au centre de Ranrupt (intersection avec la grande route devant l'église).

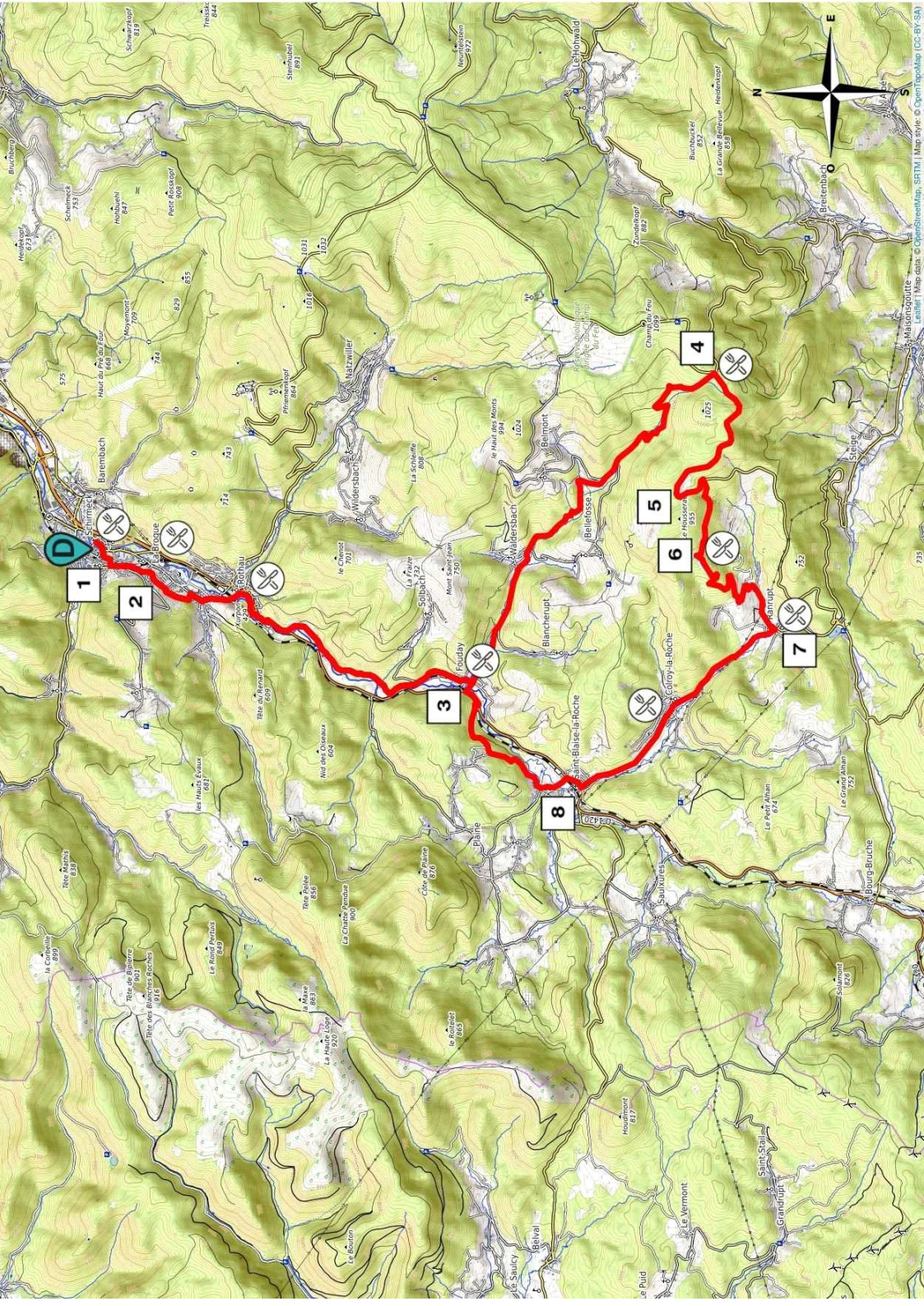
7 Ranrupt - Colroy-la-Roche - Saint Blaise-la-Roche



A votre droite, se trouve l'Auberge du Climont. Au croisement, prenez à droite la D424 en direction de Colroy-la-Roche et continuez tout droit pendant 2,2 km. Traversez Colroy-la-Roche et poursuivez sur la D424 jusqu'à Saint Blaise-la-Roche.

8 Saint Blaise-la-Roche - Poutay - Schirmeck

Au croisement avec la D1420, à l'église, tournez à droite direction Schirmeck - Poutay. Prenez à gauche, sous la voie ferrée, direction Poutay - Plaine. Dans Poutay, bifurquez à droite direction Diespach. Continuez en suivant toujours l'itinéraire cyclable balisé  jusqu'au rond-point. Empruntez le même itinéraire qu'à l'aller en suivant la piste cyclable en direction de Schirmeck jusqu'au point de départ.



1

2

3

4

5

6

7

8

Barenbach

Fauday

Blancherupt

Bellefosse

Saint-Baise-la-Roche

Le Puid

Le Vermont

Grandrupt

Saint-Saulve

Salmont

Le Grand-Bruche

Bruce

Le Grand-Bruche

Le Grand-Bruche

Le Grand-Bruche

Le Grand-Bruche

Le Grand-Bruche

Le Grand-Bruche

Le Grand-Bruche

Le Grand-Bruche

Le Grand-Bruche

Le Grand-Bruche

Le Grand-Bruche

Le Grand-Bruche

Le Grand-Bruche

Le Grand-Bruche

Le Grand-Bruche