

# CIRCUIT RANDO H13 : FERMES ET FERMES AUBERGES AUTOUR DE RANRUPT

niveau sportif



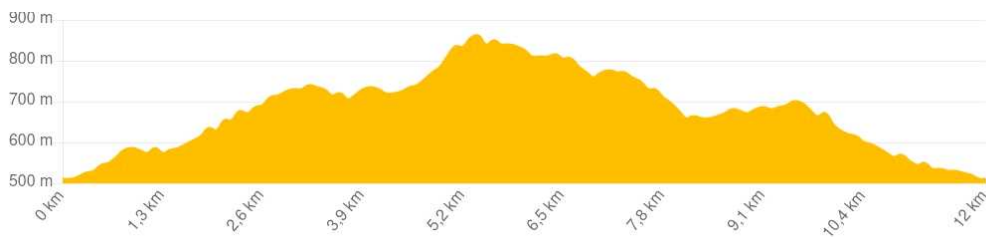
Départ : Ranrupt



	.....	12 km
		Demi-journée
		409 m
		>  >  >

Arpentez les sentiers situés sur les hauteurs du village de Ranrupt et découvrez le hameau de Fonrupt, havre de tranquillité. Au détour du sentier délectez vos papilles d'authentiques produits du terroir en profitant de vues splendides sur la vallée de la Climontaine et de la Chiregoutte.

	<i>Place de la mairie</i>
	<i>Parking place de la mairie</i>
	<i>5 Km - St Blaise la Roche</i>



## INFORMATIONS PRATIQUES

N'oubliez pas d'emporter une carte !  
IGN N° de la carte : 1/25 000 Bruche 25  
N° carte Club Vosgien : Secteur carte : 1/25 000  
3717 ET



[Tracé GPX](#)

## CONTACT

Office de tourisme de la vallée de la Bruche  
03 88 47 18 51 - rando-bruche.fr



CLUB VOSGIEN

Massif des Vosges


Reproduit avec l'autorisation du Club Vosgien ©Fédération du Club Vosgien 2021



## LES ÉTAPES DU PARCOURS




### 1 Eglise Saint Vincent - Chemin de la Croix



Face à l'église de Ranrupt, empruntez à gauche la rue de l'école et suivez le balisage . Continuez toujours tout droit pendant 400m.




### 2 Chemin de la Croix



Au croisement, prenez à gauche le Chemin de la Croix balisé par  -  - .





### 3 Croisement Chemin de la Croix



200m plus loin, au croisement où se trouve un banc, admirez la vue sur le Climont. Passez à droite du banc et prenez le sentier balisé  -  - . Après 500m, traversez le hameau de Fonrupt et continuez toujours tout droit en suivant ce même balisage.

### Bas Lachamp



1.8km après le hameau de Fonrupt, vous arrivez à une intersection, au lieu-dit la Brimbellière. Allez tout droit, en suivant  -  -  jusqu'au Bas Lachamp. Prenez le chemin caillouteux marqué , jusqu'au Château de la Roche.

## 5 Château de la Roche ✕



Un escalier métallique vous permet d'accéder au Château dont le point de vue vous ravira. Restez sur ce sentier marqué ✕, il sera sinueux un moment, puis, plus étroit, profitez-en pour observer le panorama sur votre droite.

## 6 Ferme auberge du Promont ✕



Vous arriverez enfin sur un point de vue magique, donnant sur Ranrupt et le Climont. Restez sur ce sentier marqué ✕, jusqu'au chemin goudronné qui mène à 300m à droite, à la ferme auberge du Promont.

## 7 Ferme auberge des Hauts-Bois



Traversez, ce chemin goudronné, en suivant le balisage ⦿ en direction de la ferme auberge du Hautbois. Ce sentier descend jusqu'à trouver un chemin goudronné qui vous mène à la ferme auberge des Hauts-Bois .

## 8 Retour vers Ranrupt ⦿

Continuez en suivant le balisage ⦿ sur ce chemin goudronné au début. Ce chemin vous mène directement à votre point de départ.



