

CIRCUIT RANDO H11 : DE FONRUPT AU PROMONT

Tout public



Départ : Ranrupt



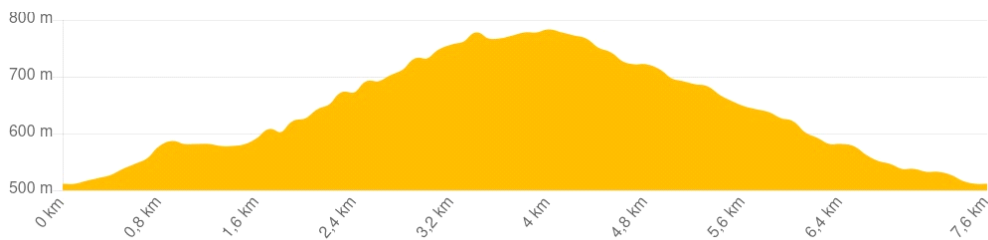
		8 km
		2h30
		182 m
		>

Arpentez les sentiers situés sur les hauteurs du village de Ranrupt et découvrez le hameau de Fonrupt, havre de tranquillité. N'oubliez pas de faire une halte à la ferme auberge du Promont...

Eglise Saint Vincent

Parking devant l'église

4,5 Km - St Blaise la roche



INFORMATIONS PRATIQUES

N'oubliez pas d'emporter une carte !
IGN N° de la carte : 1/25 000 Bruche 25
N° carte Club Vosgien : Secteur carte : 1/25 000
3717 ET



[Tracé GPX](#)

CONTACT

Office de tourisme de la vallée de la Bruche
03 88 47 18 51 - rando-bruche.fr



CLUB
VOSGIEN

Massif des Vosges


Reproduit avec l'autorisation du Club Vosgien ©Fédération du Club Vosgien 2021



LES ÉTAPES DU PARCOURS




Eglise Saint Vincent - Chemin de la Croix



Face à l'église de Ranrupt, empruntez à gauche la rue de l'école et suivez le balisage . Continuez toujours tout droit pendant 400m.




2 Chemin de la Croix



Au croisement, prenez à gauche le Chemin de la Croix balisé par  -  - .


3 Croisement Chemin de la Croix



200m plus loin, au croisement où se trouve un banc, admirez la vue sur le Climont. Passez à droite du banc et prenez le sentier balisé  -  - . Après 500m, traversez le hameau de Fonrupt et continuez toujours tout droit en suivant ce même balisage.

4 Brimbellière - Promont



1,8km après le hameau de Fonrupt, vous arrivez à une intersection, au lieu-dit La Brimbellière. Prenez à droite et suivez le balisage . Après 1,5km, vous arrivez à la ferme auberge du Promont.

5 Promont - Chemin de la Loupe

Quittez la ferme auberge du Promont en empruntant la route carrossable non balisée qui descend directement vers le village de Ranrupt. Continuez sur cette route pendant 2km avant d'arriver à une intersection avec le chemin de la Loupe.

6 Chemin de la Loupe - Le Haut Ranrupt



Au niveau de l'intersection avec le chemin de la Loupe, le chemin carrossable se transforme en une route goudronnée. Tournez à gauche sur cette route goudronnée et descendez en direction du Haut Ranrupt (route sans balisage).

7 Haut Ranrupt



300m plus loin, au croisement, prenez à droite et descendez dans le village. Prenez à nouveau à droite.

8 Route des Hauts-Bois - Rue de l'école



Au croisement, un calvaire se trouve sur votre gauche. Empruntez la rue de l'école à droite et continuez toujours tout droit pendant 800m pour rejoindre l'église de Ranrupt.

