

RADWANDERWEG C12 : DURCHS BRUCHE TAL - TEILSTRECKE 2

Einfach



Start : Schirmeck



  9 km


 1 Std

 250 m

Durchqueren Sie das Bruche Tal von Schirmeck bis nach Fouday und genießen Sie den abwechslungsreichen Radweg entlang dem Bruche Ufer.

 *Parkanlage Bergopré*

P *Parkplatz Bergopré*

 *0,1 Km - Schirmeck-La Broque*



PRAKTISCHE INFORMATIONEN

Vergessen Sie nicht Ihre Wanderkarte !
IGN Nr. Karte : 1/25 000 Bruche 25
Club Vosgien Kartenbereich : 1/25 000 3716 ET



[GPX Track](#)

KONTAKT

Office de tourisme de la vallée de
la Bruche
03 88 47 18 51 - rando-bruche.fr



**CLUB
VOSGIEN**

massif des Vosges


Wiedergabe der Wegmarkierungen erfolgt mit freundlicher
Genehmigung des Club Vosgien © Fédération du Club
Vosgien - 2021



ETAPPEN


1 Etappe 1 : Parkanlage Bergopré



Bei der Parkanlage angekommen folgen Sie weiter dem  Radwegweiser. Fahren Sie am Teich vorbei und folgen Sie der Richtung Bahnhof. Umfahren Sie den Bahnhof über die "rue de la Scierie". An der Kreuzung mit der Kreisstraße D 392, biegen Sie links in die "rue du Donon" ab.


Etappe 2 : La Broque





Fahren Sie an der Kirche von La Broque vorbei und biegen Sie kurz vor der Bahnüberführung dem  Radwegweiser folgend rechts in die "rue du repos" ab. Fahren Sie weiter geradeaus in die "rue de Vipucelle" und weiter in die "rue du Champ du Moine".

Etappe 3 : La Broque - Rothau




An der Kreuzung mit der "rue du Général Leclerc", fahren Sie rechts ab und folgen weiter dem  Radwegweiser. Beim Kreisel angekommen, nehmen Sie die zweite Ausfahrt und fahren Sie weiter gerade aus auf der "rue du Général Leclerc" in Richtung Rothau.

4 Etappe 4 : Rothau (Ortseingang)

Nach der Bachüberführung, biegen Sie gleich rechts auf den  markierten Weg ab. Vorsicht ! Der erste Abschnitt des Weges führt auf Schotterweg durch eine frühere Industriebrache. Der  ausgewiesene Weg führt dann parallel zur Grand'Rue zum Ortsausgang.

5 Etappe 5 : Rothau (Ortsausgang)



An der Kreuzungsstelle mit der Kreisstraße D 1420 (Vorsicht ! PKW Verkehr) überqueren Sie die Strasse und folgen Sie dem gegenüber liegenden und kurz steil ansteigenden  Radweg.

6 Etappe 6 : Le chemin de la folie



Folgen weiter dem  markierten Radweg.

7 Etappe 7 : Fouday (Ortseingang)

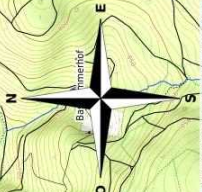
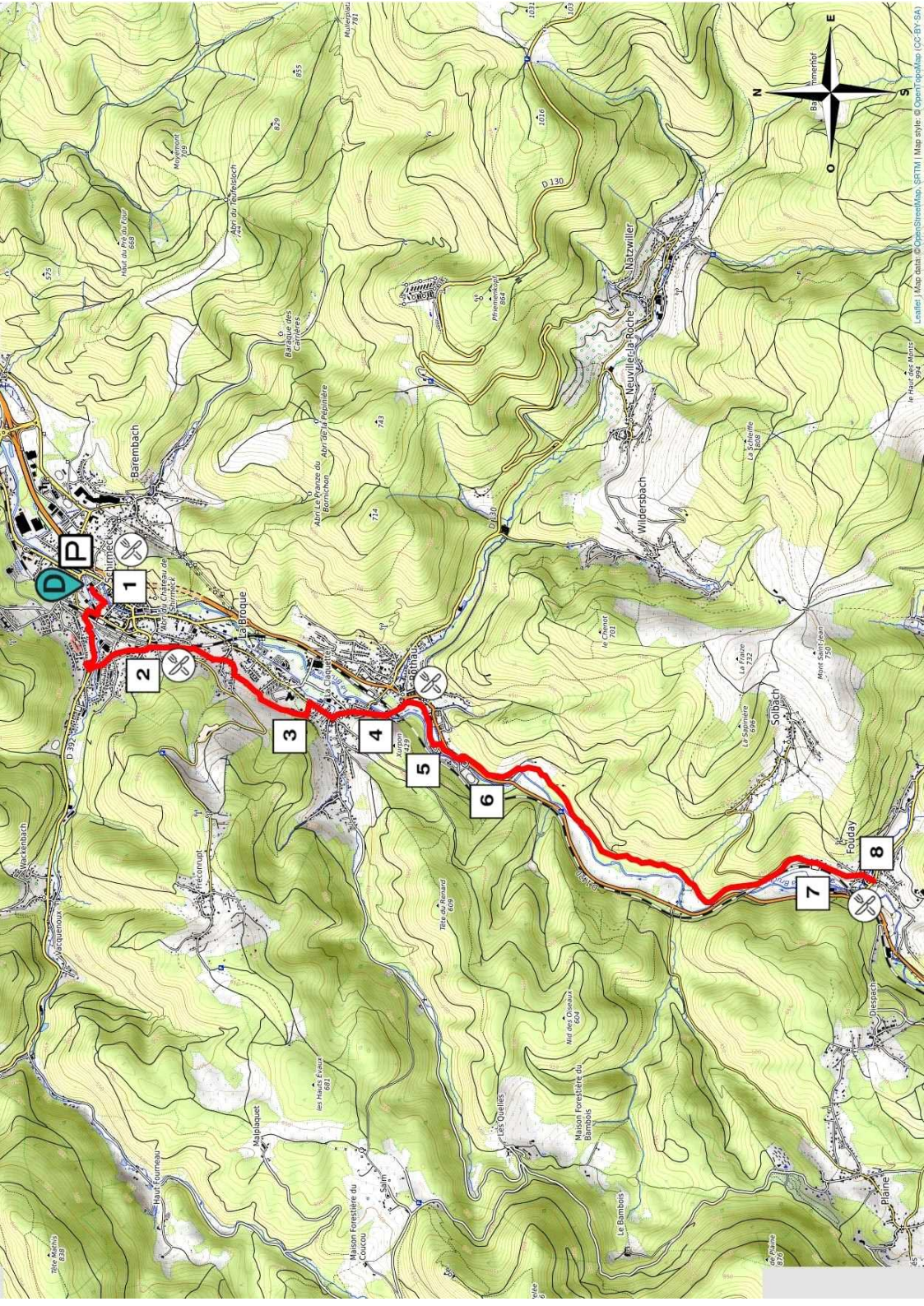


Beim Ortseingang von Fouday angekommen, fahren Sie gerade aus am "restaurant de la Gare" vorbei.

8 Etappe 8 : Fouday (Ortsausgang)



An der Kirche vorbei, fahren Sie rechts auf der "rue Principale" weiter bis zur nächsten größeren Kreuzung.



1

2

3

4

5

6

7

8

Barembach

La Broque

Natzwiller

Widersbach

Solbach

Fouday

Abri du Puy du Four
600

Abri du Rocher
742

Abri des Vases de
Broschen

Prémont
600

Tête au Renard
600

Mirail
604

Maison Forestière du
Bambou

Le Bambou

La Sautelle
600

Mont
700

de la Plaine
500