

CIRCUIT RANDO C04 : SUR LES PAS DU PASTEUR OBERLIN

niveau
intermédiaire



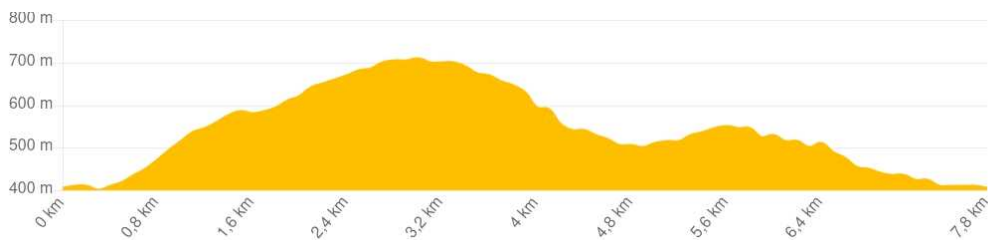
Départ : Fouday



	8 km
		2h30
		347 m
		>

Les paysages de ce beau parcours témoignent de l'oeuvre éclectique d'un homme d'exception, le pasteur J-F. Oberlin : Les " Reposoirs", bosquets pour les hommes et les bêtes, l'allée des fiancées jalonnée de somptueux tilleuls témoins de l'engagement des jeunes gens, le musée Oberlin dans l'ancien presbytère, tout comme les anciennes écoles maternelles dont il fut à l'origine, représentent les 59 ans qu'il a consacré au développement social et culturel de ce pays.

	Gare de Fouday
	Parking de la gare
	0 Km - Fouday



INFORMATIONS PRATIQUES

N'oubliez pas d'emporter une carte !
IGN N° de la carte : 1/25 000 Champ du Feu et Bruche 25
N° carte Club Vosgien : Secteur carte : 1/25 000 3717 ET



Tracé GPX

CONTACT

Office de tourisme de la vallée de la Bruche
03 88 47 18 51 - rando-bruche.fr



CLUB
VOSGIEN

massif des Vosges


Reproduit avec l'autorisation du Club Vosgien ©Fédération du Club Vosgien 2021



LES ÉTAPES DU PARCOURS


1 Fouday



Depuis la gare de Fouday, empruntez le sentier balisé  qui passe devant le restaurant. Avant de quitter Fouday, la visite de l'église s'impose. De sa construction au XIII^{ème} siècle, il subsiste la tour romane qui formait le chœur de l'ancienne église dédiée à St-Jean-Baptiste. Les fresques murales du XV^{ème} siècle, superbement restaurées, datent de la période où celle-ci était une étape importante pour les pèlerins se rendant au Mont


2 Fouday - Solbach



Continuez sur le sentier balisé , suivez le Chemin de Solbach, puis Chemin de la Charrière, jusqu'à Solbach.

3 Solbach



Traversez le village de Solbach et continuez sur ce sentier balisé  en direction du col de la Perheux. Montée importante.

4 La Perheux



Depuis le col de la Perheux, possibilité de déjeuner à la ferme auberge de la Perheux (sur réservation au 03 88 97 96 07). Puis à la croisée des chemins, prenez la direction de Waldersbach, en passant par l'allée des fiancés.

5 Allée des fiancés



Comme son nom l'indique, l'allée des fiancés est une allée de tilleuls plantés par les jeunes mariés aux 18^{ème} et 19^{ème} siècles. Le chemin relie les hauteurs de la commune de Waldersbach au col de la Perheux. Cette tradition a été fondée par le célèbre pasteur du Ban de la Roche, Jean-Frédéric Oberlin incitait les jeunes mariés à planter un arbre, symbole de leur amour. L'allée est inscrite depuis 1938 au fichier national des sites classés

6 Waldersbach



Traversez Waldersbach et passez devant le musée Oberlin. Ne manquez sous aucun prétexte la visite du musée qui relate l'une des figures de proue de l'Alsace du XVIII^e s., Jean-Frédéric Oberlin, pasteur, pédagogue, botaniste, animateur rural et défenseur des droits de l'homme.

7 Waldersbach +



Depuis Waldersbach, suivez le balisage + pour prendre la direction de Fouday.

8 Fouday +



Arrivée dans Fouday, passez devant l'église et tournez à droite pour rejoindre la gare.

