

RADWANDERTOUR C02 : FRÉCONRUPT UND SEINE UMGEBUNG

Mittel



Start : Schirmeck



18 km



2 Std 30 min



572 m

Die Rundtour führt zum kleinen Weiler Salm inmitten grüner Wälder und Wiesen. Hier siedelten sich im 17. Jahrhundert Pachtbauer aus der Wiedertäufer Bewegung an. Als fortschrittliche Landwirte und Viehzüchter verhalfen Sie damals dem kleinem Gebiet zu einem regelrechten wirtschaftlichen Aufschwung. Auf der Strecke liegt das kleine Dorf Fréconrupt von wo aus man eine schöne Aussicht über das Bruche Tal genießt. Getestet von Patricia und Oliver im August 2018.



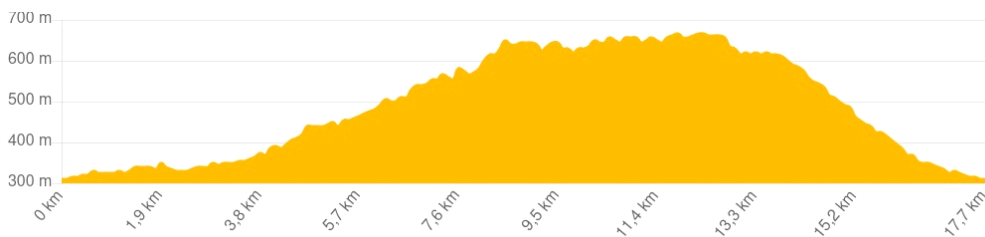
Tourismus Büro Bruche Tal



Parkplatz "place du Marché"



0,5 Km - Schirmeck



PRAKTISCHE INFORMATIONEN

Vergessen Sie nicht Ihre Wanderkarte !
IGN Nr. Karte : 1/25 000 Bruche 25
Club Vosgien Kartenbereich : 1/25 000 3717 ET



KONTAKT

Office de tourisme de la vallée de la Bruche
03 88 47 18 51 - rando-bruche.fr




ETAPPEN

1 Schirmeck




Sie fahren an der Touristen-Information vorbei und folgen der Grand'Rue in Richtung La Broque. Sie kommen an der Bank Crédit Agricole vorbei. Nach 200 m fahren Sie an der Kreuzung geradeaus zum Col du Donon. Fahren Sie über die Bahnlinie und dann nach links in

Richtung Fréconrupt-D126. Folgen Sie den Schildern .

2 La Broque



Nehmen Sie hinter dem Friedhof die Rue du repos, die links hinunterführt, und folgen Sie dann den Schildern

 immer geradeaus. Biegen Sie nach dem Reitzentrum rechts in die Rue des Vignes. Sie kommen zur Rue du Général Leclerc, in die Sie rechts abbiegen.

3 La Claquette



Am Kreisverkehr nehmen Sie die erste Ausfahrt in Richtung Albet - Les Quelles - Salm. Sie folgen dieser Straße etwa 5,5 km geradeaus.


4 Les Quelles



An der Kreuzung Les Quelles fahren Sie rechts auf der Straße weiter in Richtung Salm.


5 **Salm**



Sie kommen am Forsthaus von Salm vorbei und fahren 200 m weiter geradeaus. An der Kreuzung wenden Sie sich nach rechts in Richtung Fréconrupt (Achtung: Feldweg). Fahren Sie geradeaus bis zur Kreuzung und dann rechts, Sie kommen an der Großen Eiche von Salm vorbei. Hier folgen Sie rechts der Beschilderung  - GR 532 für 2,5 km.

6 **Fréconrupt**



Sie kommen an eine Kreuzung und sehen zu Ihrer Linken eine Bank. Sie biegen nach rechts ab und folgen weiter der Wegmarkierung  - GR 532. Sie fahren hinunter und durchqueren den Weiler Fréconrupt durch die Hauptstraße.

7 **Fréconrupt**



Sie verlassen Fréconrupt. Am Ausgang des Weilers fahren Sie die D 126 weiter hinunter in Richtung La Broque.

8 **La Broque**



Fahren Sie nach La Broque hinein. Sie kommen am Friedhof vorbei, der sich zu Ihrer Linken befindet. Nehmen Sie an der Kreuzung, auf Höhe der Eisenbahnbrücke rechts die Rue du Donon. Fahren Sie geradeaus bis zur Kreuzung, überqueren Sie die Bruche und folgen Sie der Grand'Rue bis zur Touristen-Information.

