

ITINÉRAIRE CYCLABLE DE LA VALLÉE DE LA BRUCHE - TRONÇON 1 B02

Tout public



Départ : Heiligenberg



..... 16 km

🕒 2h30

↗ 268 m

Traversez la vallée de la Bruche de Urmatt jusqu'à Schirmeck en passant par ce bel itinéraire cyclable qui sillonne le long de la Bruche.

📍 *Gare de Mollkirch-Heiligenberg*

P *Parking gare de Mollkirch-Heiligenberg*

🚆 *0 Km - Mollkirch-Heiligenberg*



INFORMATIONS PRATIQUES

N'oubliez pas d'emporter une carte !
IGN N° de la carte : 1/25 000 Bruche 25
N° carte Club Vosgien : Secteur carte : 1/25 000
3716 ET



[Tracé GPX](#)

CONTACT

Office de tourisme de la vallée de la Bruche
03 88 47 18 51 - rando-bruche.fr




Reproduit avec l'autorisation du Club Vosgien ©Fédération du Club Vosgien 2021



LES ÉTAPES DU PARCOURS


1 Gare de Heiligenberg – Mollkirch



Dos à la gare, tournez sur la route à gauche, traversez le pont au-dessus de la Magel et empruntez ensuite sur votre gauche le balisage  qui longe la D 1420 en direction de Schirmeck. Continuez tout droit.



2 Urmatt



Une fois arrivé à Urmatt, toujours en suivant le balisage , longez la scierie Siat-Braun puis la Bruche. Bifurquez à gauche et traversez la Bruche. Suivez l'itinéraire cyclable qui passe sous la D 1420 et qui tourne ensuite à droite et longe ensuite la départementale. Continuez tout droit.

3 Muhlbach-sur-Bruche



Suivez toujours le balisage  et traversez la commune de Muhlbach-sur-Bruche en passant devant l'église. L'itinéraire cyclable se poursuit ensuite dans la rue du stade puis dans l'impasse du Hundsrain. Continuez tout droit en suivant le balisage  pour quitter la commune.

4 Muhlbach-sur-Bruche – Schwarzbach

L'itinéraire cyclable passe ensuite à travers des prairies et en lisière de forêt avant d'arriver à proximité de Schwarzbach.

5 Schwarzbach

Suivez toujours le balisage 🚲. Peu avant le village de Schwarzbach, l'itinéraire cyclable descend à droite dans pâturage clôturé. Pour garder les animaux dans cet espace, une barrière spéciale est placée sur le parcours (il faut soulever le vélo). Il est possible de contourner ce pâturage en choisissant de poursuivre tout droit pour traverser le village de Schwarzbach. A la sortie de Schwarzbach, à partir de la D 804. Poursuivez en suivant le balisage 🚲 sur la voie enrobée qui traverse un pré.

6 Russ



Poursuivez le long de l'itinéraire cyclable. Passez sous la D 1420 pour arriver jusqu'à un rond-point. Traversez la route et prenez en face direction Schirmeck en suivant l'itinéraire cyclable en longeant la D 1420.

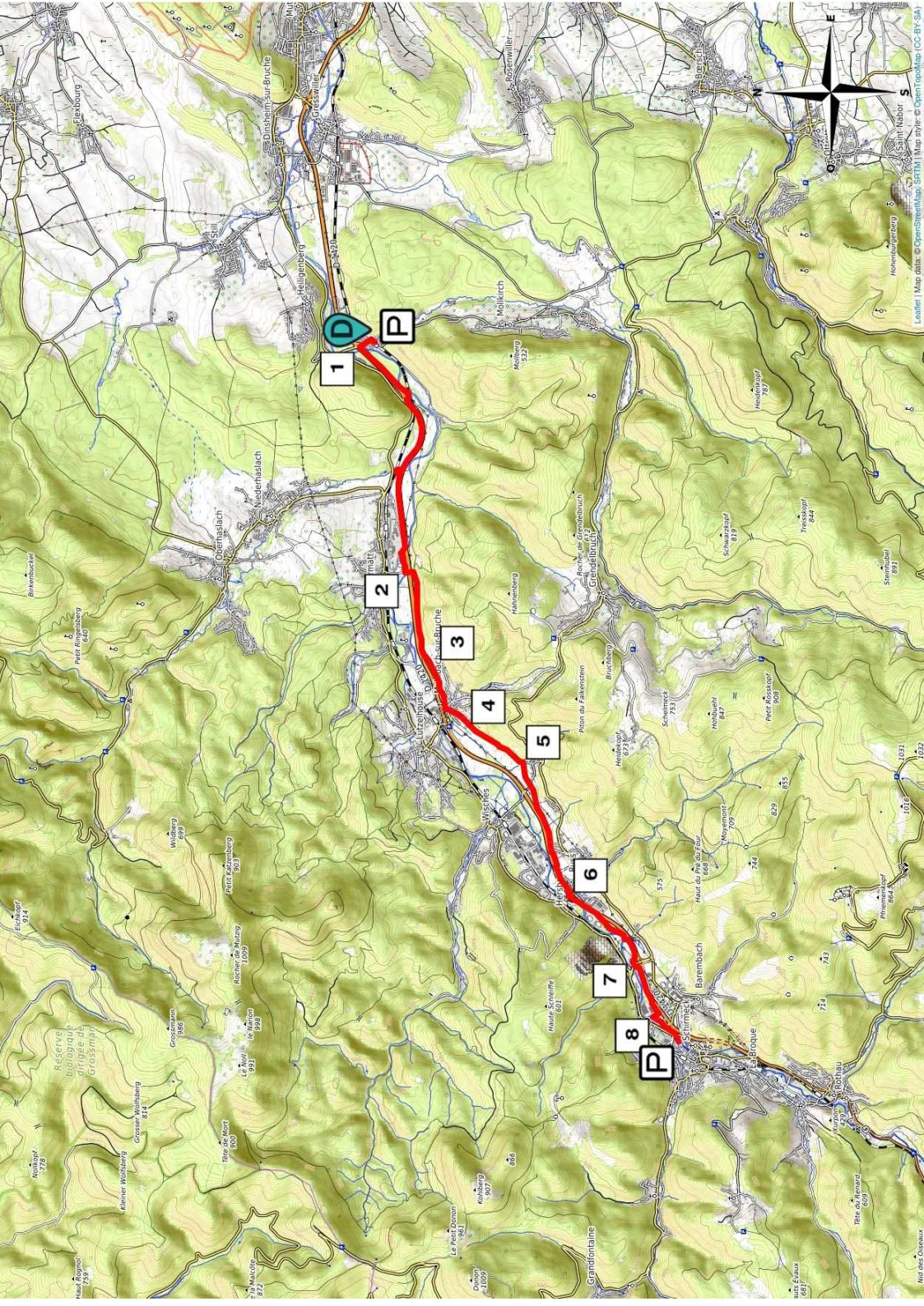
7 Schirmeck

Passage à proximité de la station d'épuration. Continuez en suivant le balisage 🚲.

8 Schirmeck



Passez devant la clinique Saint Luc. Poursuivez, en suivant le balisage 🚲. Au carrefour, prenez en face direction centre-ville puis bifurquez tout de suite à droite sur le pont traversant la Bruche. Vous arrivez dans le parc du Bergopré, derrière la maison de santé.



1 D

P

2

3

4

5

6

7

8

P

Lettli | Map data, © OpenMap, SRTM | Map style © OpenTopoMap (CC-BY-SA)