

CIRCUIT VÉLO C06 : AUTOUR DU MONT ST-JEAN

niveau
intermédiaire



Départ : Schirmeck



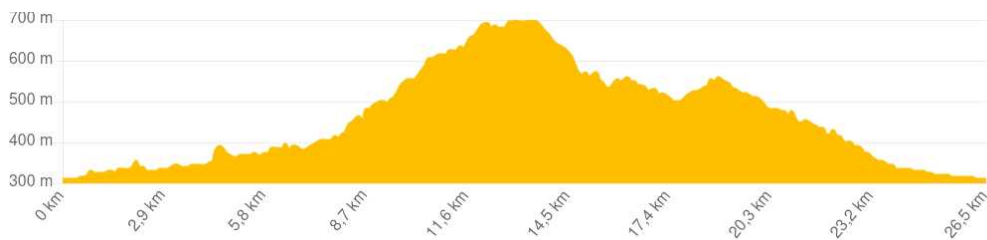
La Perheux est un espace naturel de prairie d'altitude où l'histoire rencontre la légende. Durant le Moyen-Age, époque marquée par les procès en sorcellerie, l'accusé, condamné à mort était souvent brûlé au lieu de justice du col de la Perheux.

		26 km
		3h
		686 m

Office de tourisme de la vallée de la Bruche

Parking place du Marché

0,3 Km - Schirmeck



INFORMATIONS PRATIQUES

N'oubliez pas d'emporter une carte !
IGN N° de la carte : 1/25 000 Champ du Feu et Bruche 25

N° carte Club Vosgien : Secteur carte : 1/25 000
3717 ET



Tracé GPX

CONTACT

Office de tourisme de la vallée de la Bruche
03 88 47 18 51 - rando-bruche.fr



CLUB
VOSGIEN


massif des Vosges


Reproduit avec l'autorisation du Club Vosgien ©Fédération du Club Vosgien 2021



LES ÉTAPES DU PARCOURS

1 De Schirmeck à La Broque





A partir de l'office de tourisme, suivre la Grand'Rue vers La Broque - Saint-Dié (office de tourisme sur votre gauche). Après 200 m, vous passez la Bruche sur un pont. Au croisement continuer tout droit, direction **COL DU DONON - GRANDFONTAINE >**. Vous passez au-dessus de la voie ferrée. Prendre tout de suite à gauche "rue du Repos" - D 26 (balisage ) , direction **FRECONRUPT >**.

i Schirmeck - La Broque

Le château de Schirmeck du XIII^e siècle fût détruit par les suédois en 1633 durant la guerre de Trente Ans. Les ruines (visitables) sur les hauteurs de l'église Saint-Georges, ont été consolidées et sont nommées aujourd'hui la "Tour du château" d'où vous profitez d'une vue dégagée sur la ville. Avant la révolution, ce bassin central dans la vallée, où vous vous trouvez, était un carrefour entre trois territoires indépendants. Le comté de Salm : avec la ville de La Broque, catholique, de langue romane ; les terres de l'évêché de Strasbourg : avec la ville de Schirmeck, catholique, de langue germanique ; et le Ban de la Roche : avec la ville de Rothau, protestant, de langue romane.


2 De La Broque vers Rothau



Suivre l'itinéraire cyclable balisé  . Continuer sur 1,7 km. L'itinéraire descend à gauche pour rejoindre la rue du Général Leclerc à suivre vers la droite. Après 250 m, prendre la deuxième sortie au rond-point, puis après 500 m suivre la rue qui tourne légèrement à gauche, vous passez le chemin de fer. Après 50 m (avant la grande intersection), prendre à droite dans l'ancienne friche industrielle Steinheil (tronçon non enrobé).

3 De Rothau vers Fouday



Continuer à suivre l'itinéraire cyclable balisé :  . Après 1 km vous arrivez au croisement avec la D 1420, traverser la route (**Δ prudence !**), et continuer en face (zig-zag pour monter). Poursuivre sur 4 km pour atteindre Fouday (l'itinéraire rejoint la route 20 m avant la première maison à gauche). Tournez en épingle à gauche sur la route et suivre la voie sur 2 km. Vous arrivez en vue des premières maisons de Solbach.

Restauration à Fouday & Rothau

A Rothau :

- *Marché hebdomadaire : place du Général de Gaulle, tous les samedi matins*
- *Boulangerie-pâtisserie Banette Fieng (tél. 03 88 47 12 75, 3 rue de Schirmeck).*
- *Restaurants : 1- Les petits plats de Mamama (tél. 03 88 47 15 28, 6 place du Général De Gaulle), 2- Restaurant de la Place (tél. 09 81 91 89 20, 8 place du Général De Gaulle).*

A Fouday :


- 1- *Restaurant Julien (tél. 03 88 97 30 09, 12, route Nationale).*
- 2- *Restaurant de la Gare (tél. 03 88 97 30 21, 60 rue Principale)*

Fouday

Au XIXe siècle, la vie dans ces petits villages de montagne était régie par des habitudes pouvant paraître assez insolites pour nous, au XXIe siècle. Les fontaines du village étaient un lieu autant utile que social. C'est ici que les habitants cherchaient l'eau, lavaient le linge et surtout parlaient entre eux, les commérages étaient déjà monnaie courante ! Le linge était parfois laissé à tremper la nuit, sans craindre qu'il soit volé. D'ailleurs, les habitants ne fermaient pas toujours les portes à clé la nuit. Chaque homme du village avait, à tour de rôle, durant trois jours par an, la charge d'entretien des sentiers menant au village. Enfin, il valait mieux ne pas tarder à appeler le médecin, car celui-ci venait à pied de Rothau, à 5 km.

Solbach




Avant l'entrée du village, dans le virage en épingle vers la droite, quitter la route pour monter tout droit sur le sentier forestier enrobé. Après 600 m, tourner à droite en épingle sur le chemin forestier non enrobé (balisage : ). Continuer sur 1,8 km en tenant la gauche pour rejoindre Solbach par une rue goudronnée jusqu'à une intersection avec la D 957, à suivre vers la gauche (à votre droite, le panneau "SOLBACH").

Patrimoine et terroir à Solbach

Au siècle dernier, chaque homme du village prenait à tour de rôle la charge du veilleur de nuit. En cas de danger (vols, incendies...) il devait alors sonner le tocsin pour alerter les habitants. Une histoire locale raconte que de petits garnements, un soir de nouvel an, ont fait du vacarme sur le haut du village. Le maire, alors veilleur de nuit, accourt. A bout de souffle, à la faible lueur de sa lanterne, il ne voit rien. Les garnements reprennent alors le tintamarre en bas du village. Le maire fait volte-face et redescend en courant. Et voilà qu'il effectue un vol plané devant la mairie après s'être pris les pieds dans une corde tendue en travers de la route par les petits chenapans...

5 Vers le col de la Perheux



Continuer tout droit vers le haut du village et suivre le sentier forestier. Au bout de 1 km de montée vous arrivez au refuge de l'Union des Amis de la Nature (à gauche). Après le refuge, prendre le sentier à droite (balisage ) et continuer sur 1 km jusqu'à un carrefour de chemins à découvert, le col de la Perheux. Poursuivre votre parcours en descendant vers la gauche pour rejoindre la ferme-auberge du même nom.

i Le col de la Perheux

Le col de la Perheux, interroge autant qu'il émerveille. Tantôt terrasse ensoleillée ouvrant sur de magnifiques vues, tantôt lande désertique où se déchainent les éléments ! On raconte qu'il est possible ici de rencontrer pêle-mêle : sorcières, esprits, trésors, apparitions lumineuses etc. Le lieu ne laisse pas indifférent, à vous d'en juger ! Possibilité de faire un aller-retour (1,5 km), pied à terre, sur le mont Saint-Jean (butte sur votre droite) d'où se dégage une très belle vue.

📍 Ferme-auberge de la Perheux (tél. 03 88 97 96 07 - col de la Perheux, Wildersbach) : plats uniques de saison, élaborés essentiellement à partir des produits de la ferme et des producteurs locaux, sur réservation.

6 De Wildersbach à Neuville-la-Roche



Suivre le chemin qui descend, puis la rue enrobée à gauche pour rejoindre au bout de 200 m le village de Wildersbach. Après une forte descente en lacets, prendre à droite, la rue du Grand Chemin. Descendre en suivant la voie qui devient rue du Champé, puis route de Neuville (suivre la direction NEUVILLER LA ROCHE >). Après 1 km vous arrivez dans ce nouveau village.

7 De Neuville-la-Roche à Natzwiller



Passer dans la ruelle à gauche de la mairie et de l'église (rue de Riangoutte qui deviendra plus loin rue de la Rothaine) et continuer sur 1,5 km jusqu'à l'intersection avec la rue de la Serva. Poursuivre tout droit, direction Cascade de la Serva >. Suivre la voie sur 450 m (aire de pique-nique sur votre gauche) puis continuer tout droit en tenant la gauche et après 120 m, prendre la première à gauche pour passer un petit pont.

Restauration à Natzwiller & Neuwiller-la-Roche

- *Auberge Metzger (tél. 03 88 97 02 42 - 55 rue Principale, Natzwiller) : l'auberge Metzger propose une cuisine alsacienne d'une grande finesse. La gentillesse de l'accueil de Corinne n'a d'égal que la qualité de la cuisine savoureuse préparée par Yves ... Une ambiance sereine en terrasse en été comme au coin du feu en hiver.*

- *Ferme Auberge du Charapont (tél. 03 88 97 98 46 - 5 route de Rothau, Neuwiller-la-Roche) : la ferme-auberge du Charapont met à l'honneur les volailles élevées à la ferme : foie gras, tourte au canard, terrine maison, coq au riesling... Une cuisine généreuse qui allie les plantes sauvages et où tout est fait maison. Sur réservation.*

8 De Natzwiller à Rothau



Après avoir passé le ruisseau de La Serva, vous entrez dans Natzwiller. Suivre la voie sur 200 m, puis suivre la grande rue vers la gauche sur 1 km pour sortir du village. Continuer à descendre tout droit sur la D 530. Après 500 m, à gauche, vous repérez l'entrée de Neuwiller-la-Roche (conduisant à la ferme-auberge du Charapont). Ne pas tourner et continuer tout droit sur la D 530 qui devient D 130, direction .

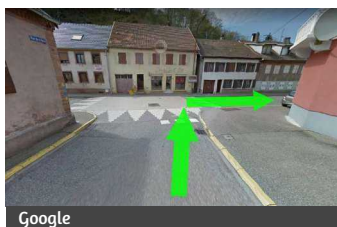
i Patrimoine Natzwiller & Neuwiller-la-Roche

A l'occasion d'une prochaine randonnée, allez vous rafraichir aux abords de la cascade de La Serva à Neuwiller-la-Roche ou en prendre plein les yeux avec les points de vue du parcours panoramique de Natzwiller. Documents de randonnée disponibles à l'office de tourisme ou sur rando-bruche.fr.

- *Musée des traditions de Neuwiller-la-Roche (sur réservation tél. 03 88 97 07 18 - 19 rue Principale) : collection d'objets de la vie quotidienne du XIX^e siècle.*

- *Ancien camp de concentration du Struthof - Natzweiler (tél. 03 88 47 44 57 - D 130) : vestiges de l'ancien camp et musée.*

9 De Rothau à La Broque



Après 4 km de descente, vous arrivez à Rothau à un grand rond-point. Descendre la rue en face (troisième sortie). Vous passez les rails du chemin de fer puis un pont au dessus de la Bruche et après 300 m, au bout de la rue, prendre à droite. Après 300 m, au rond-point, poursuivre légèrement à droite (première sortie).

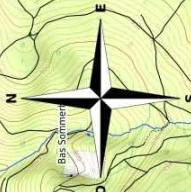
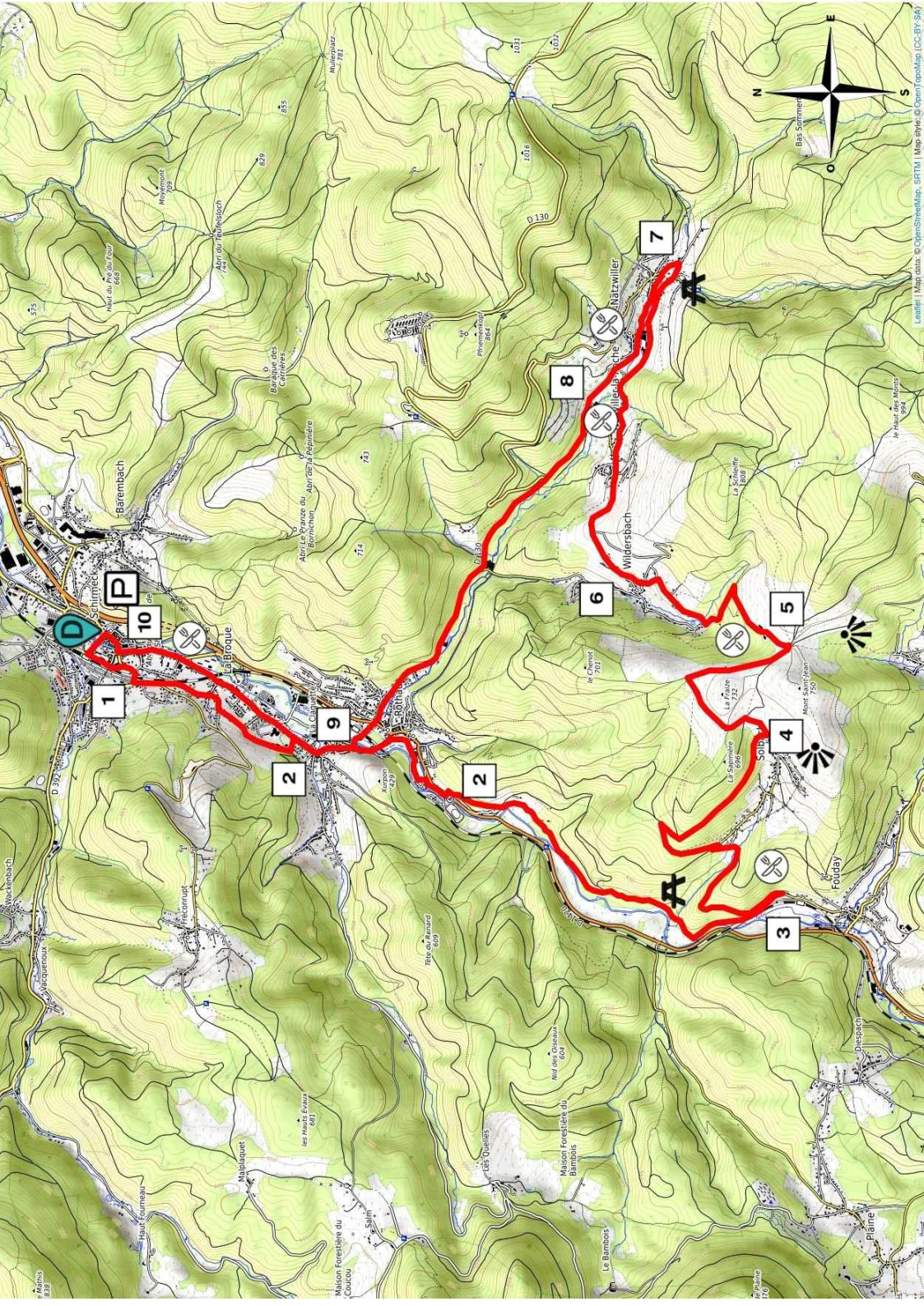
10 De La Broque à Schirmeck



Suivre la voie (rue du Général Leclerc), vous traversez La Broque sur 2 km. A l'intersection avec la N 420, prendre à gauche (**⚠ prudence !**). Continuer sur 600 m et au carrefour tourner à droite, direction **STRASBOURG >**. Vous passez la Bruche et après 250 m, vous revenez à votre point de départ, l'office de tourisme, à droite.

Restauration & Terroir à Schirmeck et La Broque

- *Marché hebdomadaire de Schirmeck : place du Marché, tous les mercredi matins*
- *Salons de thé à Schirmeck : Pâtisserie DK (129 avenue de la Gare) & Coffitivallee (165 Grand'Rue),*
- *Pizzerias : Le Castello (tél. 03 88 97 01 02, 87 rue de l'Eglise, Schirmeck) & Le Romain (tél. 03 88 97 99 68, 26 route du Donon, La Broque).*
- *Restaurants : 1 - à La Broque, Le Sabayon (tél. 03 88 50 58 35, 4 rue de la gare), La Schlitte (tél. 03 88 97 06 07, 26 rue de Frécorupt), 2 - à Schirmeck, Restaurant de la Bruche (tél. 03 88 97 04 21, 142 Grand'Rue), La Taverne de la Perle (tél. 03 88 19 92 20, 131 Grand'Rue).*



Leaflet | Map data © OpenStreetMap contributors, Imagery © Mapbox

639

639