

CIRCUIT VÉLO D01 : VERS LE DONON



Tout public



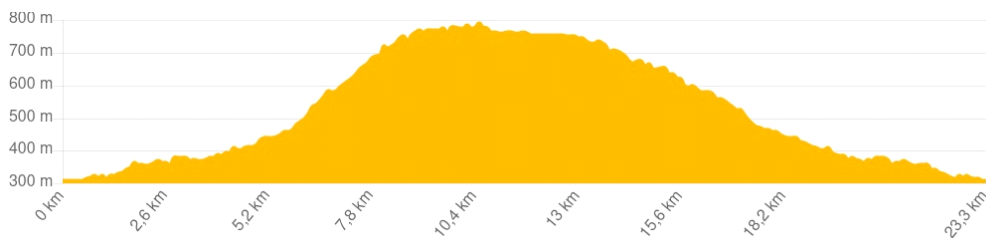
Départ : Schirmeck



	22 km
		3h
		546 m
		> >

Partez à l'ascension de l'un des cols mythiques de la vallée de la Bruche, le col du Donon. Voilà un site aussi riche d'histoires que de légendes. Un lieu magnifique où il fait bon laisser vagabonder son corps et son esprit. Le massif du Donon constitue un site unique, chargé de mystères, dont le rôle de charnière entre la plaine du Rhin et le plateau lorrain n'a cessé de s'affirmer depuis la préhistoire.

	Office de tourisme de la vallée de la Bruche
	Parking de la place du Marché
	0,5 Km - Schirmeck - La Broque



INFORMATIONS PRATIQUES

N'oubliez pas d'emporter une carte !
IGN N° de la carte : 1/25 000 Bruche 25
N° carte Club Vosgien : Secteur carte : 1/25 000
3716 ET



[Tracé GPX](#)

CONTACT

Office de tourisme de la vallée de la Bruche
03 88 47 18 51 - rando-bruche.fr



CLUB
VOSGIEN

massif des Vosges

Reproduit avec l'autorisation du Club Vosgien ©Fédération du Club Vosgien 2021



LES ÉTAPES DU PARCOURS

1 De Schirmeck à La Broque



A partir de l'office de tourisme (dans votre dos), traverser la Grand'Rue pour remonter en face l'avenue de la Gare. Au bout de l'avenue, devant la gare, tourner à gauche. Suivre la voie sur 300 m. A l'intersection avec la D 392, prendre à droite, direction **COL DU DONON - GRANDFONTAINE** >. Vous passez au-dessus de la voie ferrée. Prendre la troisième à gauche "rue de la Roche" (en face du restaurant le Romain), balisée **X**.

i Schirmeck - La Broque

Le château de Schirmeck qui date du XIII^e siècle fût détruit par les suédois en 1633 durant la guerre de Trente Ans. Les ruines que vous pouvez visiter, sur les hauteurs de l'église Saint-Georges, ont été consolidées et sont nommées aujourd'hui la "Tour du château". D'ici vous pouvez profiter d'une vue dégagée sur la ville. Avant la révolution, ce lieu, était un carrefour entre trois territoires indépendants. Le comté de Salm (La Broque), les terres de l'évêché de Strasbourg (Schirmeck) et le ban de la Roche (Rothau). A La Broque, après avoir passé le chemin de fer, vous apercevez sur votre droite, un temple gothique protestant qui date de 1900, construit à l'arrivée des fonctionnaires allemands luthériens, après l'annexion de 1870.

2 De La Broque vers Grandfontaine **X**



Pour cette étape, suivre le balisage **X**. Continuer tout droit dans la rue de la Roche puis sur le chemin forestier. Poursuivre sur 2,5 km et traverser le hameau de Vacquenoux, à l'issue duquel, il vous faudra continuer sur un chemin forestier sur 1,5 km. De retour sur l'enrobé, traverser tout droit Grandfontaine et au carrefour où se trouve une fontaine, prendre à gauche.

i Framont et les mines de Grandfontaine

Bien que les premières exploitations remontent à une époque antérieure, Grandfontaine fût un centre minier important à partir du XVII^e, jusqu'au XIX^e siècle et était reconnu pour sa production de fer. De ces activités, il ne restent aujourd'hui que l'ancienne bâtisse du maître des forges en bas du village de Grandfontaine, en bordure du ruisseau nommé "le Framont". Ce nom provient peut-être du latin "ferratis mons", "mont de fer"?

🍷 Brasserie de Framont (tél. 06 63 07 64 94, 1 rue du Haut Fourneau, Grandfontaine) : Production de bières à base de malts français, de houblon alsacien et de l'eau de source de la montagne.

3 Les Minières ✖

Continuer à monter dans la rue des Minières balisée ✖. Poursuivre en tenant toujours la gauche sur 1,5 km (laisser le balisage ✖). Vous vous éloignez peu à peu des maisons et la rue enrobée se transforme en chemin forestier. Après 200 m, au carrefour, prendre à gauche en épingle pour continuer à monter et continuer votre ascension sur 500 m. Au carrefour suivant prendre à droite en épingle sur la route forestière de la Tête Mathis. Après 1,5 km vous arrivez au carrefour de chemins forestiers enrobés "Etoile II".

i Géologie de Grandfontaine

Le vallon de Grandfontaine est constitué de roches volcaniques sous-marines de 370 millions d'années, recouvertes par d'épaisses couches sédimentaires qui ont donné entre autre, le grès rouge. Cet ensemble a été fortement perturbé par l'activité tectonique puis érodé. Les roches sur lesquelles vous marchez aujourd'hui constituent la racine profonde de l'ancien massif Hercynien. Le sol de Grandfontaine est riche en fer, ce qui explique l'exploitation de nombreuses galeries de mine serpentant sous la montagne, oubliées ou condamnées pour des raisons évidentes de sécurité. Certaines de ces mines portaient des noms de couleurs : rouge, jaune, grise, noire...possiblement liés aux différents cristaux que l'on pouvait y trouver.

4 Vers le col du Donon ✚



Continuer sur la route forestière (enrobée) de Prayé à votre droite. Après 1,7 km, vous arrivez au carrefour "Etoile 1". Poursuivre tout droit toujours sur la route enrobée, balisée ✚. Après 1,8 km, vous rencontrez la D 392. Continuer tout droit sur celle-ci, jusqu'à l'hôtel-restaurant Le Velleda 500 m plus loin.

i Le Donon, massif bunker

De 1870 à 1918, le massif du Donon, fût choisi comme frontière entre la France et l'Allemagne. Lors de la première Guerre Mondiale, ce lieu eu pour les allemands un rôle défensif majeur. Le massif du Donon fût fortifié de bunkers tout au long du conflit. Mais la grande bataille du Donon eu lieu tout au début, les 19 et 20 Août 1914. Lors de cet événement les positions françaises du Petit et du Grand Donon furent attaquées par les allemands, forçant les français à battre en retraite et à reculer coté lorrain au prix d'environ 2000 morts pour les deux camps. 500 m après le carrefour Etoile I, juste après l'abri, sur votre droite, le sentier balisé ●, vous conduira, rapidement, à quelques vestiges d'ouvrages militaires.

5 Au col du Donon




Devant l'hôtel-restaurant Le Velleda, continuer en suivant la D 392 vers la droite, direction **STRASBOURG - SCHIRMECK >**.

📍 - Restaurant "Velleda" (tél. 03 88 97 20 32) : cuisine bourgeoise, authentique, raffinée et élaborée à partir de produits frais et de qualité.
- Pizzeria du Donon (tél. 03 88 97 20 69) : petites faims, produits de qualité.

i Les points d'intérêt au col du Donon

De retour sur la D 392, sur votre droite à l'écart, se trouve le cimetière militaire du Donon de 1920. Un peu plus loin, également sur votre droite, se trouve une table d'orientation et la reproduction d'une colonne surmontée d'un chapiteau décoré de quatre personnages représentant, semble-t-il, les quatre saisons. Au sommet de la colonne se trouve le cavalier à l'anguipède, représentation du dieu Jupiter, terrassant le géant à queue de serpent, symbolisant les formes du mal issues de la terre. A l'occasion d'une prochaine randonnée, découvrez le sentier thématique "Donon, montagne sacrée" vous conduisant au temple du Grand Donon et à une vue à 360° sur les alentours (plus d'informations à la fin de ce document).

6 Retour vers Grandfontaine



Après 3 km de franche descente (**⚠ prudence !**), au deuxième virage en épingle à droite, prendre la ruelle qui descend tout de suite à droite dans le virage. Descendre tout droit sur 1 km en tenant la gauche pour rejoindre Grandfontaine. Vous revenez au carrefour avec la fontaine que vous avez passé à l'aller. Descendre à gauche dans la rue Principale. A partir de ce point, vous revenez sur vos pas.

i La forêt du Donon

Le massif du Donon possède une forêt d'exception. Les sites du Donon-Schneeberg, essentiellement forestiers et situés sur les crêtes ou versants, sont dédiés à la protection de certains oiseaux - grand tétras, gélinotte des bois, pics, pie grièche et faucon pèlerin - ainsi qu'à d'autres espèces comme le lynx, le chat sauvage, la chauve-souris, les amphibiens, reptiles ou insectes. Côté flore, diverses plantes sont également protégées: fougères taxicoles, plantes tourbeuses, de rochers ou d'éboulis. Une partie du massif est classée "Natura 2000", le programme européen qui définit des zones pour la préservation de milieux naturels remarquables.

7 Retour vers La Broque ❌



Pour cette étape, suivre le balisage ❌. Traverser en descendant tout droit Grandfontaine. Prendre le chemin forestier à gauche de la brasserie du Framont. Continuer à descendre sur 1,5 km. Traverser le hameau de Vacquenoux, pour reprendre un chemin forestier sur 2,5 km. Vous revenez alors dans la rue de la Roche, jusqu'à l'intersection avec la D 392.

🚫 Restauration à La Broque

- Pizzeria Le Romain (tél. 03 88 97 99 68, 26 route du Donon) : carte variée, pizzas et tartes flambées de fabrication artisanale faites 100% maison
- Restaurant Le Sabayon (tél. 03 88 50 58 35, 4 rue de la gare) : viandes grillées au feu de bois, produits de qualité soigneusement sélectionnés
- Restaurant La Schlitte (tél. 03 88 97 06 07, 26 rue de Frécorupt) : cuisine gourmande à la carte, suggestions du marché, buffet de hors-d'œuvre variés, proposés toute l'année et tartes flambées dernier week-end du mois

8 Retour à Schirmeck




Prendre à droite sur la D 392. Continuer sur cette route sur 650 m (vous repassez au dessus de la voie ferrée). Au carrefour, prendre tout droit, direction **STRASBOURG >**. Suivre la grande voie, vous passez la Bruche et après 500 m, vous revenez à votre point de départ, l'office de tourisme à votre droite.

📍 Terroir et restauration à Schirmeck

- Marché hebdomadaire de Schirmeck : place du Marché, tous les mercredis matin
- Petit Organic Store, produits bio, certains locaux (140 Grand Rue)
- Pâtisserie & salon de thé DK (129 avenue de la Gare)
- Salon de thé Coffitivallee (165 Grand Rue)
- Pizzeria Le Castello (tel. 03 88 97 01 02, 87 rue de l'Eglise)
- Restaurant de la Bruche (tel. 03 88 97 04 21), 142 Grand Rue)
- Restaurant La Taverne de la Perle (tel. 03 88 19 92 20, 131 Grand Rue)
- Retrouvez également une sélection de produits régionaux à l'office de tourisme

V Visite à pied du temple du Donon

Possibilité de découvrir le temple au sommet du Grand Donon à partir de l'hôtel-restaurant Le Velleda via le Sentier pédestre de découverte archéologique & historique du Donon. Il s'agit d'un aller-retour de 4,5 km (2h30 - 270m de dénivelé) balisé . Liwet thématique détaillant ce parcours disponible à l'office de tourisme ou sur bit.ly/brochuresOTVB.

