

# CIRCUIT RANDO H09 : LES RIVES DE LA BRUCHE

Expert



Départ : Saint Blaise la Roche



	.....	17 km
		1 jour
		653 m
	>  >  >	

Situé en fond de vallée, St-Blaise-la-Roche connaît un essor démographique sensible au cours du XIX<sup>ème</sup> siècle avec l'installation des industries de tissage, des filatures et des grandes scieries. La commune est aussi située sur la première ligne de chemin de fer Strasbourg-Saâles-St-Dié-des-Vosges inaugurée en 1929 par Raymond Poincaré. De nombreux ouvrages d'art (dont le viaduc de Fouday en aval) ont permis de créer la première percée ferroviaire des Vosges.

	<i>Gare de St Blaise la Roche</i>
	<i>Parking de la gare</i>
	<i>0,1 Km - St Blaise la Roche</i>



## INFORMATIONS PRATIQUES

N'oubliez pas d'emporter une carte !  
IGN N° de la carte : 1/25 000 Bruche 25  
N° carte Club Vosgien : Secteur carte : 1/25 000  
3717 ET



[Tracé GPX](#)

## CONTACT

Office de tourisme de la vallée de la Bruche  
03 88 47 18 51 - [rando-bruche.fr](http://rando-bruche.fr)



**CLUB VOSGIEN**


Massif des Vosges

Reproduit avec l'autorisation du Club Vosgien ©Fédération du Club Vosgien 2021




## LES ÉTAPES DU PARCOURS


### 1 Etape 1

Longez la départementale 1420 en direction du centre du village et passez devant l'église. Puis prenez à gauche la rue principale en direction de la forêt en suivant le balisage .


### 2 Etape 2

Après 2,2 km apparaît la vaste chaume des Charasses (alt.543 m). Poursuivez avec le balisage  en montant sur 200m. Continuez vers le Petit Alhan.


### 3 Etape 3

Après le passage à proximité du Grand Alhan, à l'intersection, bifurquez à droite en suivant le balisage .


### 4 Etape 4

Au carrefour, poursuivez sur votre gauche en suivant le sentier qui descend balisé .


## 5 Etape 5

Au croisement avec la D 50, prenez sur votre droite en direction du pont de voie ferrée. Devant le pont, un fléchage vers la gauche mentionne la chapelle mennonite à 400m à l'écart du circuit. Revenez sur vos pas pour rejoindre l'église et suivez le GR 532 balisé  jusqu'à Saulxures. Traversez la D 1420 et suivez toujours ce même balisage.


## 6 Etape 6

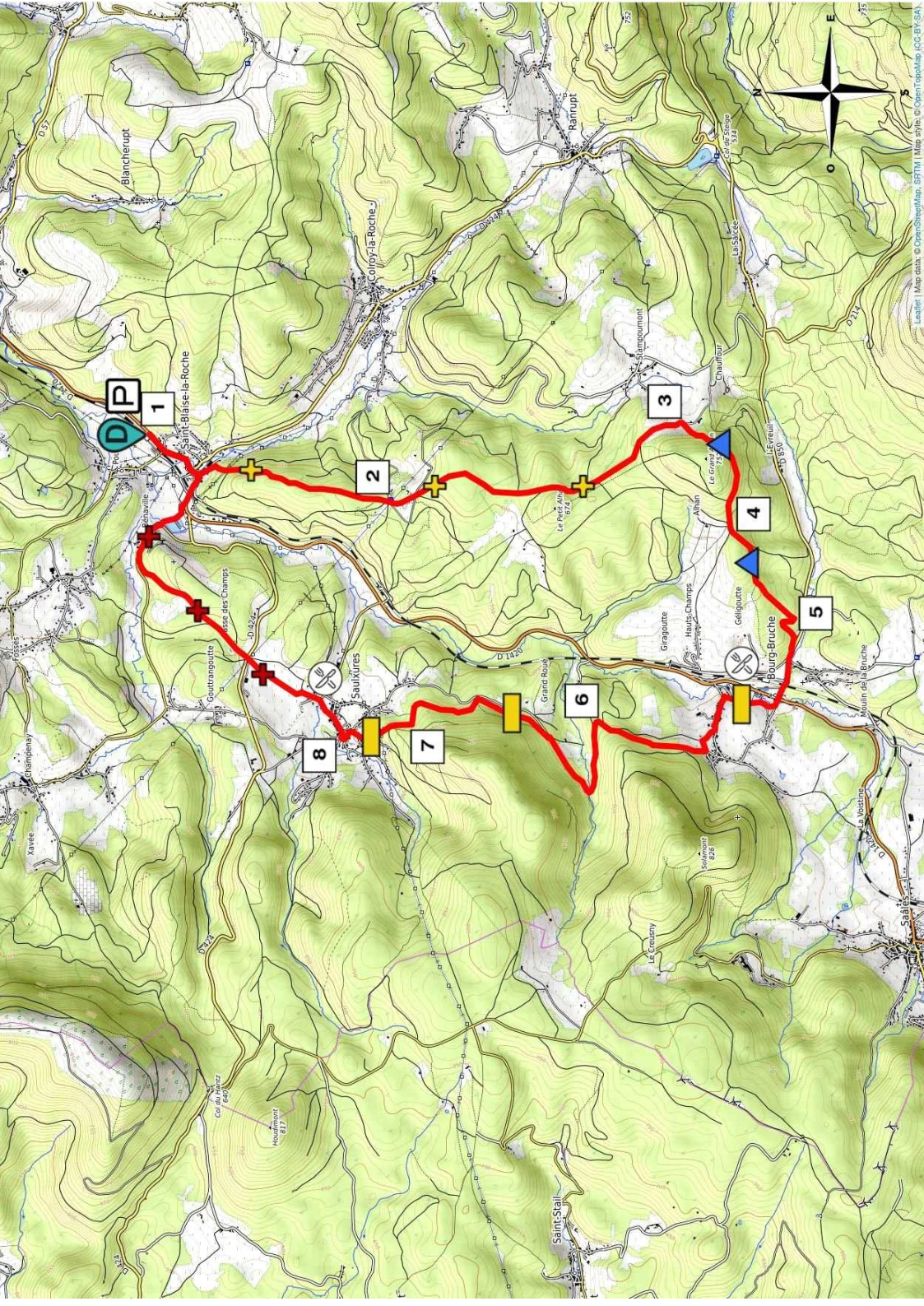
Continuez toujours sur le GR 532 en suivant le balisage .

## 7 Etape 7

Vous arrivez dans Saulxures par le chemin de la procession, en suivant toujours le GR 532 balisé .

## 8 Etape 8

Au carrefour près de la mairie, empruntez le balisage  qui suit la rue principale puis la D 192 en direction de Schirmeck. Au croisement avec la D424, traversez et continuez tout droit en suivant le même balisage. 1km plus loin, le balisage mentionnera une chapelle et un point de vue qui se situent à environ 6' de marche à l'écart du circuit sur la droite. Poursuivez sur le chemin qui rejoindra bientôt la route. Longez la à droite sur 100 m. Quittez la route par la gauche. Juste avant le pont prenez le sentier à gauche. Longez le remblai de la voie ferrée. A la déchetterie, passez à droite sous le pont, dès après, prenez à gauche le trottoir qui ramènera au point de départ de ce circuit.



D  
P

1

2

3

4

5

6

7

8

Saint-Baise-la-Rochette

Colroy-la-Rochette

Ramrupt

Saint-Sulpice

Chaufour

Bourges-Bruche

Moulin de la Bruche

Saint-Saël

Grappoutte

Hauts-Champs

Le Petit-Ain

Châtreaupont

Bas des Champs

Blancherupt

E

N

W

S

0

15

30

45

60

75

90

105

120

135

150

165

180

195

210

225

240

255

270

285

300

315

330

345

360

375

390

405

420

435

450

465

480

495

510

525

540

555

570

585

600

615

630

645

660

675

690

705

720

735

750

765

780

795

810

825

840

855

870

885

900

915

930

945

960

975

990

1005

1020

1035

1050

1065

1080

1095

1110

1125

1140

1155

1170

1185

1200

1215

1230

1245

1260

1275

1290

1305

1320

1335

1350

1365

1380

1395

1410

1425

1440

1455

1470

1485

1500

1515

1530

1545

1560

1575

1590

1605

1620

1635

1650

1665

1680

1695

1710

1725

1740

1755

1770

1785

1800

1815

1830

1845

1860

1875

1890

1905

1920

1935

1950

1965

1980

1995

2010

2025

2040

2055

2070

2085

2100

2115

2130

2145

2160

2175

2190

2205

2220

2235

2250

2265

2280

2295

2310

2325

2340

2355

2370

2385

2400

2415

2430

2445

2460

2475

2490

2505

2520

2535

2550

2565

2580

2595

2610

2625

2640

2655

2670

2685

2700

2715

2730

2745

2760

2775

2790

2805

2820

2835

2850

2865

2880

2895

2910

2925

2940

2955

2970

2985

3000

3015

3030

3045

3060

3075

3090

3105

3120

3135

3150

3165

3180

3195

3210

3225

3240

3255

3270

3285

3300

3315

3330

3345

3360

3375

3390

3405

3420

3435

3450

3465

3480

3495

3510

3525

3540

3555

3570

3585

3600

3615

3630

3645

3660

3675

3690

3705

3720

3735

3750

3765

3780

3795

3810

3825

3840

3855

3870

3885

3900

3915

3930

3945

3960

3975

3990

4005

4020

4035

4050

4065

4080

4095

4110

4125

4140

4155

4170

4185

4200

4215

4230

4245

4260

4275

4290

4305

4320

4335

4350

4365

4380

4395

4410

4425

4440

4455

4470

4485

4500

4515

4530

4545

4560

4575

4590

4605

4620

4635

4650

4665

4680

4695

4710

4725

4740

4755

4770

4785

4800

4815