


WANDELROUTE H08: ROND SAULXURES



Gemiddeldw
niveau



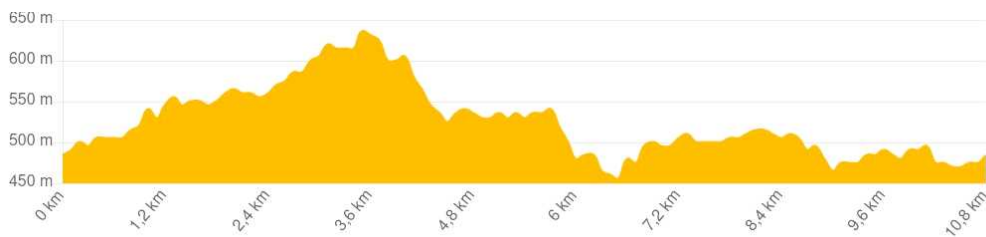
Vertrek : Saulxures



	11 km
		halve dag
		279 m
		+ >

Wandelen rond Saulxures is een aangename manier om de mooie landschappen te bewonderen. Saulxures wordt voor het eerst vermeld in 1513 maar bestond reeds daarvoor. De etymologie van de naam wordt betwist: sommige denken dat hij afkomstig is van "saline" [zout], anderen denken dan weer dat hij verwijst naar een plaats waar wilgen ("saules") geplant waren. De gemeente kreeg een nieuwe naam, "Salzern," na de annexatie bij Duitsland in 1871. Het dorp had 1200 inwoners in de 19de eeuw, maar vandaag slechts 530.

	Gemeentehuis van Saulxures
P	Parkeerplaats van het gemeentehuis van Saulxures
	5 Km - Saint-Blaise-la- Roche



PRAKTISCHE INFORMATIE

Vergeet niet een kaart mee te nemen!
IGN N° de la carte : 1/25 000 Bruche 25
N° carte Club Vosgien : Secteur carte : 1/25 000
3717 ET



GPX spoor

CONTACT

Office de tourisme de la vallée de
la Bruche - Certifié **Qualité
Tourisme** depuis 2009
03 88 47 18 51 - rando-bruche.fr



Ouergenomen met toestemming van de Club Vosgien
©Fédération du Club Vosgien 2021



DE ETAPPES VAN DE REIS




Naar het vertrekpunt vanuit het station (heen en weer + 6 km - 2 uur) +



Ga naar het centrum van het dorpje Saint-Blaise-la-Roche, ga erdoor in de richting van Saint-Dié en neem na het kerkhof wanneer u het dorp verlaat naar rechts het pad met aanduiding + . U passeert de vijver van Breux links. Dan draait u nadat u nog 320 m de aanduiding + gevolgd heeft naar links. Na 3 km komt u aan in Saulxures via de rue des Côtes (D192) en dan in het centrum voor het gemeentehuis (rue Principale).

1 Etappe 1: Sint-Michielskerk van Saulxures



Volg gedurende de hele route de aanduiding . Vanaf het gemeentehuis gaat u omhoog in de Rue Principale, die al snel naar links draait. U passeert voor de Sint-Michielskerk (links). Ga er rechts omheen. Ga rechtdoor in de Rue des Ecoles en dan Rue du Grand Roué. 220 m nadat u het dorpje verlaten heeft, draait u naar rechts op het pad.

① De kerk werd volledig opnieuw opgebouwd in 1790.

2 Etappe 2: Chemin de la Procession en Chemin du réservoir



Na 160 m neemt u naar rechts op de Chemin de la Procession. Ga 500 m verder en neem links de Chemin du Réservoir. Na 300 m verlaat u de Chemin du Réservoir en neemt u een pad dat naar rechts vertrekt. Na 750 m gaat u over het beekje van Lombas en komt u bij een kleine helling op het einde van de asfaltweg van Long Bas. Neem naar links op de weg die rechtdoor het verlengde van deze straat is.

3 Etappe 3: De hoogten van Saulxures



Na 240 m neemt u naar rechts op een grote baan. Na 1 km neemt u rechts op de Chemin de la Costelle. Na 220 m ga naar links op de Rue de la Costelle. *① Saulxures telt verschillende vreedzame gehuchten zoals, Bénaville, le Palais, Herbégoutte, le Lombas, la Goutte enz. Soms legt dit getuigenis af van de aanwezigheid van voormalige boerderijen die zich op verlaten plaatsen in het gebied bevonden.*

4 Etappe 4: Chemin de la Schnell Strasse



Na 300 m neemt u op de Rue de la Costelle (naar de buitenkant van het dorp) naar rechts op de Chemin de la Schnell Strasse. Na 600 m komt u op de D 424 tegenover het verzorgingstehuis.

*☎ Banketbakker in Saulxures Bluets et Brimbelles (op bestelling, 06 32 09 99 78 - 4 rue de l'Eglise).
Banketworkshops en tochten in 2PK (zwerfervaring, te reserveren bij de Dienst voor Toerisme).*



5 Etappe 5: Goutrangoutte en Croix des Champs




Neem naar links op de D424. Neem dan na 50 m naar rechts naar het gehucht Goutrangoutte. Na 800 m neemt u naar links in Goutrangoutte, rue de la Besse. Na 320 m neemt u naar rechts in de Impasse des Ecureuils en gaat u een bos coniferen binnen. De route loopt naar beneden en na 900 leidt het u naar het kruispunt van Croix des Champs.

6 Etappe 6: In de buurt van de kapel van Bénauville



Wanneer u bij het kruispunt van Croix des Champs aangekomen bent, neemt u onmiddellijk naar links bij het pad met aanduiding  - . Na 120 m neemt u naar rechts. De route brengt u op de D 424.

Variant: Vanaf het kruispunt van Croix des Champs kan u een heen- en terugweg doen van 2 km (40 min) aan de kapel van Bénauville door de aanduiding  te volgen en na 800 naar rechts te nemen.

7 Etappe 7: Terug naar Saulxures



Steek de D424 over en neem het pad ertegenover. Na 100 m neemt u naar rechts. U komt na 1,2 km bij Saulxures via de Rue des Côtes. Bij de kruising neemt u naar links, gaat u over de brug en neemt u naar rechts op de Rue Principale (centrum van Saulxures). Na 320 m komt u terug bij uw vertrekpunt uit.

☎ Mogelijkheid om te eten in Restaurant La Belle Vue (03 88 19 96 99 - 36 rue Principale, Saulxures).

