

CIRCUIT RANDO H08 : AUTOUR DE SAULXURES

niveau
intermédiaire



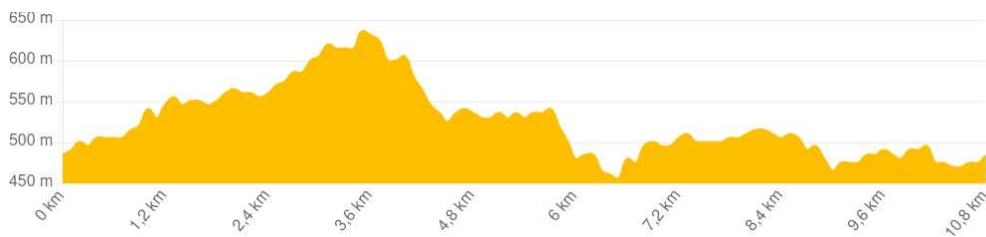
Départ : Saulxures



	11 km
	Demi-journée
	279 m

Randonner autour de Saulxures est une manière agréable d'apprécier la douceur de ses paysages. Citée pour la première fois en 1513, la création de Saulxures est certainement bien antérieure. L'étymologie de son nom est controversée : pour certains, elle proviendrait de saline, pour d'autres, un lieu planté de saules. Renommée "Salzern" après l'annexion au Reich en 1871, le village compte 1200 habitants au XIX^e siècle contre 530 aujourd'hui.

	Mairie de Saulxures
	Parking de la mairie de Saulxures
	5 Km - Saint-Blaise-la-Roche



INFORMATIONS PRATIQUES

N'oubliez pas d'emporter une carte !
IGN N° de la carte : 1/25 000 Bruche 25
N° carte Club Vosgien : Secteur carte : 1/25 000
3717 ET



Tracé GPX

CONTACT

Office de tourisme de la vallée de la Bruche
03 88 47 18 51 - rando-bruche.fr



CLUB
VOSGIEN

Massif des Vosges



Reproduit avec l'autorisation du Club Vosgien ©Fédération du Club Vosgien 2021



LES ÉTAPES DU PARCOURS

Accès au départ depuis la gare (A-R + 6 km - 2h)



Se diriger vers le centre du village de Saint-Blaise-la-Roche, le traverser en direction de Saint-Dié et prendre à droite après le cimetière en sortie du village, le sentier balisé . Vous passez à gauche de l'étang du Breux puis après 320 m toujours en suivant le balisage , tourner à gauche et après 3 km vous arrivez à Saulxures par la rue des Côtes (D192), puis au centre, devant la mairie (rue Principale).

Etape 1 : Eglise Saint-Michel de Saulxures



Sur l'ensemble du circuit suivre le balisage .

A partir de la mairie, remonter la rue Principale qui effectue rapidement un virage à gauche. Vous passez devant l'église Saint-Michel (sur votre gauche) que vous contournez par la droite. Continuer tout droit rue des Ecoles puis rue du Grand Roué. 220 m après la sortie du village, tourner à droite sur le sentier.

① L'église a entièrement été reconstruite en 1790.

Etape 2 : Le chemin de la Procession & du réservoir



Après 160 m, prendre à droite sur le chemin de la Procession. Poursuivre 500 m et prendre à gauche sur le chemin du Réservoir. Après 300 m, vous quittez le chemin du Réservoir pour un sentier partant vers la droite et après 750 m, vous franchissez le petit ruisseau du Lombas et arrivez après une courte montée sur la fin de la rue goudronnée du Long Bas. Prendre à gauche sur le chemin prolongeant tout droit cette rue.

Etape 3 : Les hauts de Saulxures



Après 240 m, prendre à droite sur une large piste puis après 1 km prendre à droite sur le chemin de la Costelle. Après 220 m, le parcours frôle le haut du village. Prendre à gauche sur la rue de la Costelle. *① Saulxures compte plusieurs paisibles hameaux comme Goutrangoutte, Bénauville, le Palais, Herbégoutte, le Lombas, la Goutte etc. Il s'agit parfois des témoignages de la présence d'anciennes fermes isolées sur ce territoire.*

4 Etape 4 : Chemin de la Schnell Strasse



Après 300 m, sur la rue de la Costelle (vers l'extérieur du village), prendre à droite sur le chemin de la Schnell Strasse. Après 600 m, vous rejoignez la D 424 face à la maison de santé.

☉ Pâtisserie à Saulxures Bluets et Brimbelles (sur commande, 06 32 09 99 78 - 4 rue de l'Eglise). Ateliers pâtisserie et excursions en 2CV (Expériences buissonnières, à réserver auprès de l'Office de tourisme).




5 Etape 5 : Goutrangoutte et la croix des Champs



Prendre à gauche sur la D 424, puis après 50 m, prendre à droite vers la hameau de Goutrangoutte. Après 800 m, prendre à gauche dans Goutrangoutte, rue de la Besse. Après 320 m, prendre à droite dans l'impasse des Ecureuils et entrer dans une forêt de conifères. Le parcours descend et après 900 m, vous mène au carrefour de la croix des Champs.

6 Etape 6 : A proximité de la chapelle de Bénauville



Arrivé au carrefour de la croix des Champs, prendre tout de suite à gauche le sentier balisé  - . Après 120 m, prendre à droite. Le parcours vous ramène sur la D 424. **Variante:** A partir du carrefour de la croix des Champs, possibilité d'un aller-retour de 2 km (40 min) à la chapelle de Bénauville en suivant le balisage  et en prenant à droite après 800 m.

7 Etape 7 : Retour à Saulxures



Traverser la D 424 et prendre le sentier en face. Après 100 m, prendre à droite. Vous rejoignez après 1,2 km Saulxures par la rue des Côtes. A l'intersection, prendre à gauche, traverser le pont et prendre à droite sur la rue Principale (Saulxures centre). Après 320 m vous revenez à votre point de départ.

☉ Possibilité de restauration au Restaurant La Belle Vue (03 88 19 96 99 - 36 rue Principale, Saulxures).

