

# CIRCUIT RANDO C07 : SALM ET LA CHATTE PENDUE

niveau  
intermédiaire



Départ : La Broque



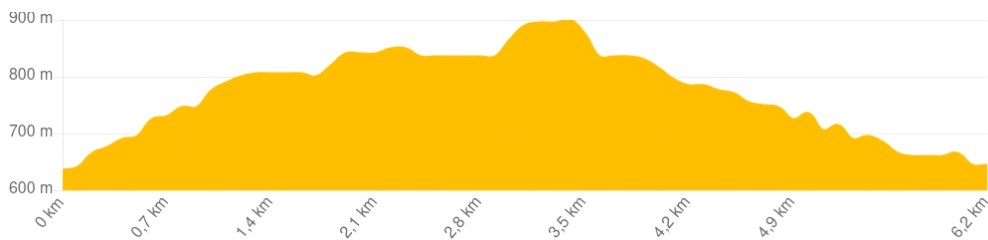
Le château de Salm fut construit dès 1190 par le comte Henri III, avoué de l'abbaye de Senones. Le site connaît un essor important au cours du XVI<sup>ème</sup> siècle. Mais, abandonné, il tombe en ruine. Le château de Salm appartenait à l'une des plus puissantes familles de Lorraine. Le panorama depuis la Chatte Pendue est l'un des grands moments de ce circuit. Falaise de 20 m de haut dont le sommet se trouve à 900 m d'altitude, elle offre un magnifique panorama.

	.....	7 km
		Demi-journée
		260 m
		>  >

Maison forestière de Salm

Parking de la maison forestière de Salm

7,7 Km - Rothau



## INFORMATIONS PRATIQUES

N'oubliez pas d'emporter une carte !  
IGN N° de la carte : 1/25 000 Bruche 25  
N° carte Club Vosgien : Secteur carte : 1/25 000  
3716 ET



[Tracé GPX](#)

## CONTACT

Office de tourisme de la vallée de la Bruche  
03 88 47 18 51 - [rando-bruche.fr](http://rando-bruche.fr)



CLUB  
VOSGIEN

Massif des Vosges


Reproduit avec l'autorisation du Club Vosgien ©Fédération du Club Vosgien 2021





# LES ÉTAPES DU PARCOURS

## 1 Etape 1 : Château de Salm




**Accès départ :** A partir de La Broque suivre "Les Quelles" (à droite au rond-point avant l'église rue des Quelles, en venant de Schirmeck). Puis suivre "Salm".  
**Départ :** En face du parking, de l'autre côté de la route, prendre le sentier balisé . Après 500 m de montée, virer à droite puis rejoindre après quelques lacets les ruines du château. *① En haut du château, un belvédère vous permet de profiter d'une vue panoramique.*

## 2 Etape 2 : Tête Pelée

Suivre le sentier toujours balisé  à travers les ruines, puis vers des pierres à cupules avant d'arriver à une intersection avec la route forestière des Seigneurs. Traverser la route forestière et continuer sur le sentier balisé . Le parcours étroit et raide monte et contourne le sommet nommé "Tête Pelée". *① La route forestière des Seigneurs était un sentier médiéval ayant servi à amener les matériaux pour la construction du château. Pour plus d'informations téléchargez le livret "le sentier du Château de Salm" sur [www.valleedelabruche.fr](http://www.valleedelabruche.fr) ou demandez-le à l'office de tourisme. Visites guidées gratuites en période estivale, consultez le calendrier "Sentiers plaisir".*

## 3 Etape 3 : Zone naturelle protégée de la Chatte Pendue

Peu après la Tête Pelée, passer une échelle, pour traverser un enclos de plantation d'arbres. Après avoir traversé et être ressorti de cet enclos, toujours en suivant le balisage , emprunter l'escalier permettant d'enjamber la clôture de la zone naturelle protégée de la Chatte Pendue.

*① La zone naturelle protégée de la Chatte Pendue représente un cinquième de cette forêt de crête sensible de 250 ha. Cette zone doit permettre la protection des jeunes semis assurant le renouvellement progressif de la forêt adulte, contre la dent du gibier. En outre, elle doit également être une zone favorable à la réintroduction du coq de bruyère.*

## 4 Etape 4 : Vue panoramique de la Chatte Pendue

Continuer sur 300 m à suivre le balisage  menant au point de vue de la Chatte Pendue où vous trouverez également une table d'orientation.

*① L'appellation insolite de "Chatte Pendue" a fait l'objet de nombreuses interprétations. Point ici de sordide histoire, juste un nom qui résulte de l'altération d'une expression en patois. Appelée autrefois "Pirre hhatte pendaie", c'est à dire "Pierre haute pendue", la prononciation gutturale du « H » ou des erreurs de transcription auraient transformé la hhatte en chatte, d'où le nom actuelle de "Chatte Pendue". D'autres légendes font état d'une sorcière qui avait pris la forme d'une vieille chatte et fût pendue ici...*

## 5 Etape 5 : Sentier des Passeurs ●

Revenir sur vos pas, repasser l'escalier pour ressortir de la zone protégée et tourner à gauche sur le sentier balisé ●. Le sentier descend, traverse un premier chemin forestier puis descend en lacets escarpés jusqu'à une seconde route forestière appelée "Route forestière des Allemands" ou "Sentier des Passeurs" balisée ✕. ① *La route forestière des Allemands, a été construite en 1914 sur ordre des autorités allemandes par des prisonnières polonaises et russes dans des conditions particulièrement épouvantables, pour accéder à la frontière sur la ligne de crête. Durant la 2ème Guerre mondiale, ce tracé a servi à de courageux passeurs et héros silencieux, de permettre l'évasion clandestine d'opposants ou victimes du régime Nazi.*

## V Variante : Retour au départ par l'étang du Coucou (+45 min) ●



Traverser la route forestière des Allemands et continuer à descendre en suivant le sentier balisé ●. Après 1,5 km vous arrivez à l'étang du Coucou. Pour revenir à votre point de départ, prendre à droite le sentier qui longe par la droite la route goudronnée. Ce sentier remonte en pente douce sur 1,5 km et est balisé ● puis ●. ① *Tendez l'oreille, les coucous sont audibles assez facilement dans ces forêts.*

## 6 Etape 6 : Retour au départ par le sentier des Passeur ✕

A partir du point 5, prendre à droite sur la route forestière des Allemands (sentier des Passeurs) balisé ✕. Celui-ci vous ramène après 2 km en pente douce à votre point de départ.

① *Pour en savoir plus sur le sentier des Passeur, un livret thématique est à votre disposition à l'Office de tourisme ou sur rando-bruche.fr. En période estivale, des visites guidées sont également organisées dans le cadre des animations "Sentiers plaisir". Le sentier des Passeur est également un lieu d'exposition, sous forme d'une galerie à ciel ouvert, d'œuvres éphémères d'art contemporain (ouvrez l'œil!).*

## ✕ Autres points d'intérêts



### ☺ Possibilité de restauration:

- Restaurant Neuhauser (tel. 03 88 97 06 81 - Les Quelles, La Broque). Cuisine soignée, distillateur artisanal d'eaux-de-vie. Situé dans une belle clairière ensoleillée, respirant la sérénité.
- Ferme Auberge du Bambois (tel. 03 88 97 60 82 - Le Geisloch, Plaine). Spécialités : terrine, tomiflette, repas marcaire, produits laitiers...

