

CIRCUIT RANDO C13 : LE GRÈS DE CHAMPENAY

niveau
sportif



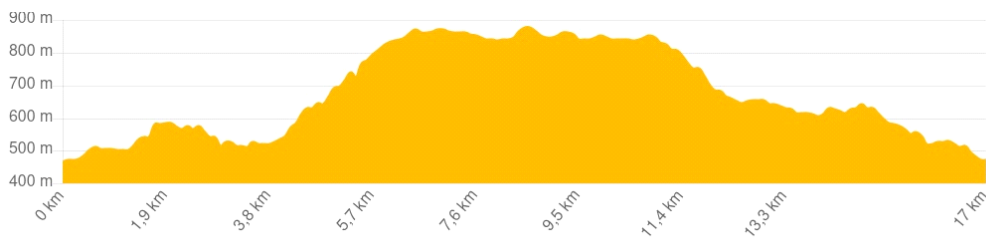
Départ : Plaine



| | | |
|--|--|--------|
| | | 17 km |
| | | 1 jour |
| | | 546 m |
| | | > |
| | | > |
| | | > |
| | | |

Champenay est connu pour sa carrière de grès quartzite. Il s'agit un grès rouge veiné de blanc appelé "grès des Princes" en référence à l'ancien statut de ce territoire, qui était la principauté de Salm. Sur la partie sommitale du circuit (crête entre le col du Hantz et le chemin des Allemands), se trouvent d'anciennes bornes frontières France-Allemagne de 1870-1918. Enfin, le circuit passe par la rafraîchissante vallée de la Falle et l'étang du même nom.

| | |
|--|--|
| | <i>Ecole de Champenay</i> |
| | <i>Parking de l'école de Champenay</i> |
| | <i>4 Km - Saint Blaise-la-Roche</i> |



INFORMATIONS PRATIQUES

N'oubliez pas d'emporter une carte !
IGN N° de la carte : 1/25 000 Bruche 25
N° carte Club Vosgien : Secteur carte : 1/25 000
3717 ET



Tracé GPX

CONTACT

Office de tourisme de la vallée de la Bruche
03 88 47 18 51 - rando-bruche.fr



CLUB
VOSGIEN

Massif des Vosges

Reproduit avec l'autorisation du Club Vosgien ©Fédération du Club Vosgien 2021



LES ÉTAPES DU PARCOURS



Accès au départ depuis la gare de Saint-Blaise-la-Roche (AR + 8 km, 2h30)



Se diriger vers le village sur 200 m puis prendre à droite (passage sous le chemin de fer) en direction de Poutay, puis tout de suite à gauche sur l'itinéraire cyclable. Suivre le tracé cyclable sur 500 m et prendre vers la droite le sentier balisé . Vous traversez Plaine, continuer jusqu'à l'école au centre de Champenay (Route du Hantz juste après l'intersection avec la route de la Falle). *① Beaux vitraux présents dans la chapelle.*

1

Etape 1 : Le col du Hantz



A partir de l'école au centre du village, empruntez la route du Hantz balisée . Après 500 m prendre le chemin forestier sur la gauche toujours balisé . Après 1,3 km, le parcours balisé prend à gauche et contourne une colline appelée "Bois Royal". Après 2 km, vous rejoignez à nouveau la route forestière du Hantz, toujours balisée et après 1 km, vous arrivez à proximité du col du Hantz.

① La dénomination "Hantz" du col du Hantz provient sans doute de "Schantz", signifiant "retranchement" en allemand, en raison de la présence d'un poste frontière et de douane entre 1871 et 1918.

2

Etape 2 : Du Palais à la Noire Côte.



100 m avant le col du Hantz, empruntez à droite en épingle la route forestière balisée (GR 532) sur 300 m. Puis au carrefour, prendre à droite toujours sur le tracé balisé (GR 532) qui monte à flanc de montagne pour atteindre après 1,4 km la route forestière des Hautes Chaumes.

① Les grès de Champenay présents dans le sol autour du village, proviennent de l'âge permien. Ils résultent des dépôts d'un delta fluvial ou des berges d'un lac sous un climat aride. À ce jour, on n'y a trouvé aucune trace de fossile.

3


Etape 3 : Sur le chemin des bornes




Continuer tout droit sur 1 km sur la route forestière balisée et prendre à droite sur un sentier non balisé. Après 25 m, monter à gauche en suivant les bornes de l'ancienne frontière séparant la France et l'Allemagne entre 1871 et 1918.

① Les grandes bornes de cette ancienne frontière, numérotées, dépassant du sol de 80 cm, taillées en grès des Vosges et portant d'un côté la lettre F et de l'autre la lettre D sont visibles tout au long du parcours. Après la guerre de 1870, 4056 bornes ont été posées espacées de 60 mètres sur plus de 250 km.

4 Etape 4 : Vers le sentier des Passeurs



Après 2 km à la borne N° 2235 tournez à gauche vers le nord en longeant les bornes. Puis prendre à droite à 90° sur le sentier balisé  aussi appelé chemin des Allemands ou sentier des Passeurs. *① La route forestières des Allemands a été construite en 1914 sur ordre des autorités allemandes par des prisonnières polonaises et russes dans des conditions particulièrement épouvantables, pour accéder à la frontière sur la ligne de crête. Durant la 2ème Guerre mondiale, ce tracé a servi à de courageux passeurs et héros silencieux, de permettre l'évasion clandestine d'opposants ou victimes du régime Nazi. Un monument en grès devant lequel vous passez a été érigé en mémoire de ces actes de bravoure.*

5 Etape 5 : La vallée de la Falle

Poursuivre 350 m sur le sentier des Passeurs, puis suivre le sentier GR 532 qui tourne à droite. Après 850 m, descendre à droite sur le sentier en lacets balisé  qui après 2,3 km vous conduit dans la jolie vallée de la Falle jusqu'à un étang du même nom.

① Les vestiges d'anciens moulins et de murs d'une fabrique de tissage le long de la Falle (ruisseau) rappellent le passé industriel de Champenay. L'étang de la Falle, est une ancienne retenue d'eau qui alimentait le haut fourneau de Champenay au XVII^e siècle. Si les vestiges de ce haut fourneau ont disparu, les déchets de cette industrie (laitier, sous forme de morceaux de roches vitrifiées bleus cyan), peuvent encore être observés dans les ruisseaux en aval.

6 Etape 6 : Plaine


Traverser à gauche un pont puis remonter une large route forestière toujours balisée  . Après 1,5 km, laisser à gauche la route forestière et suivre le balisage  sur le sentier à droite. Après 600 m, vous arrivez à proximité des premières habitations de Plaine.


🍷 Possibilité de restauration à Plaine:

- Café de la promenade (tel. 03 88 97 35 36 - 275, rue du Premier BCP). Spécialités alsaciennes: choucroute, baeckeoffe à la carte, tartes flambées le week-end en soirée.

- Ferme Auberge du Bambois (sur résa tel. 03 88 97 60 82 - Le Geisloch). Spécialités : terrine, tomiflette, yaourt, tomme, viande de veau, porc et de boeuf, tarte fromage blanc.

7 Etape 7 : Retour à Champenay

Arrivé dans Plaine par le chemin des Chômeurs (lieu-dit les Fosses) prendre à droite sur la D 196 (route des Princes) balisée  qui vous conduit après 1 km à votre point de départ.

Retour à la gare: à l'intersection entre le chemin des Chômeurs et la route des Princes, prendre à gauche sur la route des Princes puis après 100 m, à droite (rue du Motey) et suivre le balisage  jusqu'à Saint-Blaise-la-Roche, puis la gare par le même chemin qu'à l'aller.

① Le village de Plaine est traversé par « la route des Princes ». Cette route reliait la principauté de Salm à l'Alsace (Schirmeck) à l'époque où les deux territoires étaient indépendants.

