


WANDELROUTE CDF06: DE RONDE VAN DE CHAMP DU FEU



Gemiddeldw
niveau



Vertrek : Belmont



De Champ du feu is het hoogtepunt van Bas-Rhin op 1099 m. De vegetatie met stoppelvelden op de hoogte en de hoge venen vormen een natuurlijke ruimte die al even kwetsbaar als uitzonderlijk is. Aan de top bevindt zich de uitkijktoren, die in 1898 door de Club Vosgien opgetrokken werd. Het toponiem Champ du feu wordt op verschillende manieren geïnterpreteerd. Het zou komen van Vehfeld, een veld met vee, van een vervorming van de naam Champ des fées of van "Champ du faîte" (top) of van het vuur van kolenhandelaars.



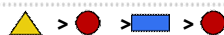
12 km



halve dag



350 m



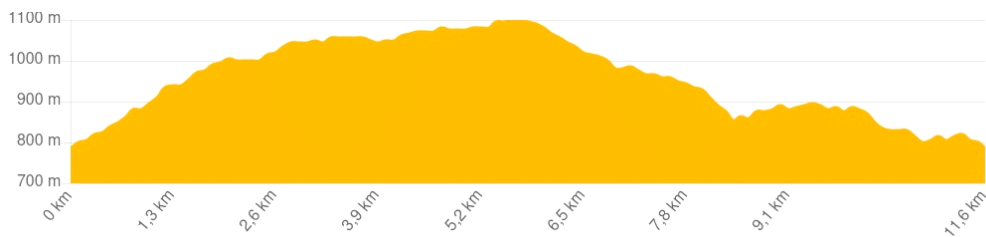
Hoofdstraat richting
vrijetijdshuis, dicht bij de
elektrische transformator



Parkeerplaats in de buurt
van de elektrische
transformator



7 Km - Fouday



PRAKTISCHE INFORMATIE

Vergeet niet een kaart mee te nemen!
IGN N° de la carte : 1/25 000 Champ du Feu et
Bruche 25
N° carte Club Vosgien : Secteur carte : 1/25 000
3717 ET




GPX spoor

CONTACT

Office de tourisme de la vallée de
la Bruche - Certifié **Qualité**
Tourisme depuis 2009
03 88 47 18 51 - rando-bruche.fr



Overgenomen met toestemming van de Club Vosgien
©Fédération du Club Vosgien 2021




DE ETAPPES VAN DE REIS




1 Etappe 1

Neem de hoofdstraat naar boven, met aanduiding . Ga door het gehucht. U komt op de D 414 aan de eerste huizen van het skioord van La Serva.


2 Etappe 2

Volg de weg naar rechts voor 700 m om het station over te steken. In een grote bocht naar rechts neemt u links een pad  dat vertrekt tussen de kapel en de hulppost.


3 Etappe 3

Aan de laatste skilift gaat u aan een kruispunt enkele meters naar links naar beneden. Daar vindt u het vervolg van het pad met aanduiding  dat naar rechts gaat tot aan de D 214. Steek de weg over en zoek het pad met aanduiding  dat aan de overkant naar beneden loopt. Volg het voor 600 m tot aan het pad met aanduiding .


4 Etappe 4

Neem de weg rechts in de richting van Champ du Feu. Ga rond de hoogte van een vallei. Blijf dan het pad met aanduiding  volgen. Op het moment dat het dicht bij de weg komt, gaat u linksaf, daarna onmiddellijk naar rechts. Let goed op de aanduiding. U doorkruist een moerasgebied, passeert twee kruisingen van wegen en komt opnieuw aan de D214 aan de toren.

5 **Etappe 5**

Ga rond de toren, steek de weg over en ga rechtdoor naar beneden door de aanduiding  naar de pas van Charbonnière te volgen. In de afdaling is er een aansluiting met het gele kruis dat rechts van La Serva uitkomt.

6 **Etappe 6**

Aan het kruispunt van de wegen neemt u rechts de D57 voor 400 m. Neem links het pad met aanduiding . Steek een kruispunt van boswegen over en daal af in de vallei langs de beek.

7 **Etappe 7**

U vindt de weg opnieuw wat lager. Volg hem omhoog tot aan de bocht en ga naar links op de bosweg van Hutte. Volg die voor 1,3 km.

8 **Etappe 8**

Neem de weg naar beneden, aangegeven door de eerste huizen van Belmont. Na 800 m komt u opnieuw bij de parkeerplaats terecht.

